

ANNEXE H

PREUVE DE RÉCLAMATION
POUR LES RÉCLAMATIONS ET LES RÉCLAMATIONS DE RESTRUCTURATION
À L'ENCONTRE DES PARTIES LACC BLOOM LAKE
ET/OU DES PARTIES LACC WABUSH

Les « Parties LACC Bloom Lake » sont les suivantes : Les « Parties LACC Wabush » sont les suivantes :

Commandité Bloom Lake Limitée
Quinto Mining Corporation
856839 Canada Limited
Cliffs Québec Mine de Fer ULC
Bloom Lake Railway Company Limited
Société en commandite mine de fer du Lac Bloom

Wabush Iron Co. Limited
Les Ressources Wabush Inc.
Mines Wabush
Compagnie de chemin de fer Arnaud
Wabush Lake Railway Company Limited

(Les Parties LACC Bloom Lake et les Parties LACC Wabush constituent collectivement les « Parties LACC »)

Veillez lire attentivement la Lettre d'instructions ci-jointe avant de remplir la Preuve de Réclamation. Les termes en majuscules qui ne sont pas définis dans le présent formulaire de Preuve de Réclamation ou dans la Lettre d'instructions ci-jointe ont le sens qui leur a été attribué dans l'Ordonnance sur la Procédure de Réclamations datée du 5 novembre 2015, telle qu'amendée le 16 novembre 2015, et telle qu'elle pourra être de nouveau amendée, modifiée, mise à jour ou complétée à l'occasion. Il est possible de consulter un exemplaire de l'Ordonnance sur la Procédure de Réclamations sur le Site Web du Contrôleur à l'adresse suivante : <http://cfcana.ca/fticonsulting.com/bloomlake/>

Renseignements à l'égard du Créancier :

Veillez fournir les renseignements suivants :

Nom légal du Créancier :	Wesco Distribution Canada LP
Faisant affaire sous la dénomination sociale de :	Wesco Distribution Canada LP
Conseiller juridique ou Représentant (le cas échéant) :	Me Thomas Cliche
Adresse :	Dunton Rainville s.e.n.c.r.l.
Numéro et rue (ligne 1)	Tour de la Bourse, 43e étage
Numéro et rue (ligne 2)	800 Square Victoria, C.P. 303
Ville	Montréal
Province / État	Québec
Code postal / Code zip	H4Z 1H1
Pays	Canada
Numéro de téléphone (y compris l'indicatif régional) :	(514) 866-6743
Courriel :	tcliche@duntonrainville.com
À l'attention de (personne-ressource) :	Me Thomas Cliché

Preuve de Réclamation (autre qu'une Réclamation de restructuration) :

Je, Me Thomas Cliche (nom du Créancier qui est un individu ou du Représentant d'un Créancier qui est une société), de Montréal (ville, province ou État) atteste par les présentes ce qui suit :

Je suis un Créancier; OU

suis le représentant, mandataire et avocat (poste ou fonction) de Wesco Distribution Canada LP (nom du Créancier); et

j'ai connaissance de toutes les circonstances liées à la Réclamation mentionnée ci-après :

Nom de la Partie LACC	Monnaie (\$ CA, \$ US, etc.) [1]	Montant de la Réclamation non-garantie [2]	Montant de la Réclamation garantie [3]	Renseignements relatifs à la sûreté (Réclamation garantie SEULEMENT), par ex. hypothèque ou entente de sûreté générale, etc. [4]
Parties LACC Bloom Lake				
Cliffs Québec Mine de Fer ULC		\$	\$	
Société en commandite mine de fer du Lac Bloom	\$ Can.		\$ 28 720,76	Hypothèque légale de la construction
Commandité Bloom Lake Limitée	\$ Can.		\$ 28 720,76	Hypothèque légale de la construction
Quinto Mining Corporation		\$	\$	
8568391 Canada Limited		\$	\$	
Bloom Lake Railway Company Limited		\$	\$	
Parties LACC Wabush				
Mines Wabush		\$	\$	
Wabush Iron Co. Limited		\$	\$	
Les Ressources Wabush Inc.		\$	\$	
Compagnie de chemin de fer Arnaud		\$	\$	
Wabush Lake Railway Company Limited		\$	\$	

Notes :

[1] Les Réclamations libellées dans une autre monnaie que le dollar canadien seront converties en dollars canadiens au taux de change au comptant à midi de la Banque du Canada à la Date de détermination (le 27 janvier 2015 pour les Parties LACC Bloom Lake et le 20 mai 2015 pour les Parties LACC Wabush).

[2] Une Réclamation est dite « non-garantie » si aucun des actifs des Parties LACC n'est grevé d'une sûreté ou autrement affecté à titre de garantie.

[3] Une Réclamation est dite « garantie » si certains actifs de l'une ou l'autre des Parties LACC ont été grevés d'une sûreté ou font l'objet d'une garantie en vertu d'une disposition statutaire ou d'une entente.

[4] Veuillez fournir l'ensemble des renseignements ayant trait à la sûreté, incluant la date à laquelle elle a été consentie, et inclure une copie des documents relatifs à celle-ci – Voir Renseignements sur la ou les Réclamation(s) ci-dessous.

Preuve de Réclamation à l'égard d'une Réclamation de restructuration :

Je, _____ (nom du Créancier qui est un individu ou du Représentant d'un Créancier qui est une société), de _____ (ville, province ou État) atteste par les présentes ce qui suit :

Je suis un Créancier; OU

suis le _____ (poste ou fonction) de _____ (nom du Créancier); et

j'ai connaissance de toutes les circonstances liées à la Réclamation mentionnée ci-après :

Liste des documents au soutien de la ou des Réclamations inscrite dans les tableaux ci-dessus (veuillez joindre tous les documents au présent formulaire de Preuve de Réclamation) :

Pièce jointe 1 (description) : Voir liste de pièces distincte ci-jointe.

Pièce jointe 2 (description) : _____

Pièce jointe 3 (description) : _____


Pièce jointe 4 (description) : _____

Pièce jointe 5 (description) : _____

[S'il y a plus de 5 pièces jointes, veuillez joindre une liste distincte à part]

FAIT le 18 décembre 2015.


Témoïn : **Nicole Lavallière**

Par : 

Nom du Créancier en lettres moulées :

Wesco Distribution Canada LP

Si le Créancier n'est pas un individu, veuillez indiquer le nom et la fonction du signataire autorisé

Nom : **Me Thomas Gliche**

Fonction : **Représentant, mandataire et Avocat**



FEUILLE SÉPARATRICE

FEUILLE SÉPARATRICE

PJ-3

Industries Précision Plus Inc.
1565 rue Jean Lachaine
Ste-Catherine, Québec J5C 1C2
Tél: 450-635-8685
Fax: 450-635-8287

BON DE LIVRAISON

No. Commande: C14-172-PP-JC
Date: 2014-12-02
No. Livraison:
Date de livraison: 2014-12-02


VENDU À:

LIVRÉ À:

ÉCLAIRAGE OPTIMUM
6655 BOUL. PIERRE BERTRAND SUITE 109
QUEBEC, QC G2K 1M1

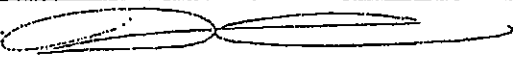
BLOOM STATIONNEMENT FERMONT
LES ENT ELECTRO SELECT
7 RUE DU CAMP
FERMONT, QC
G0G 1J0
MAXIME LIZOTTE 709-280-4729

ARTICLE	QUANTITE	QUANTITE EXPEDIEE	DESCRIPTION
	4	4	PP-SSS-5-32-HAB-BZ-1D
	1	1	PP-SSS-5-32-HAB-BZ-2D-180
	5	5	OAP
	5	5	CACHE BASE
BA5500	5	5	SET DE 4 BOULONS ANCRAGES 1" X 33"
BA5525	40	40	ÉCROUS 1"
BA5550	40	40	RONDELLES 1"
TE1400	5	5	TEMPLATE B.C.D. 10"
			PICK UP EXPRESS HAVRE ST PIERRE
			Sous-total:

NIR: R-004137-7

EXPRESS 198034
HAVRE ST PIERRE

MATÉRIEL RECU EN BONNE CONDITION

NOM EN LETTRES MOUILLÉES: DANIEL LACOE

SIGNATURE: 

NOMBRE DE PIÈCES: 5

FEUILLE SÉPARATRICE

PJ-4

WESCO DISTRIBUTION CANADA LP



263 Jolifet Ave.
Sept-Îles, QC G4R 2A8

CHARGE TO / FACTURER A

LES ENT ELECTRO SELECT
PRO: BLOOM PARKING CAFETERIA
2 RUE DUCHESNEAU
FERMONT, QC G0G 1J0

CUSTOMER NUMBER N° DU CLIENT	INVOICE DATE DATE DE FACTURE	PACKING SLIP NO. N° DU BON DE LIVRAISON	INVOICE NUMBER N° DE FACTURE
32926 - 99	11/20/2014	94484601	978858
BRANCH CODE N° DE SUCC.	CUSTOMER ORDER NUMBER N° DE COMMANDE DU CLIENT		PAGE
2765	MAXIME LIZOTTE		Page 1 of 1

***INVOICE / FACTURE ***

ORIGINAL

REMIT TO / FAIRE REMISE A:

WESCO DISTRIBUTION CANADA LP
475 HOOD ROAD
MARKHAM, ON L3R 0S8

SHIP TO / EXPÉDIER À:

LES ENT ELECTRO SELECT
PRO: BLOOM PARKING CAFETERIA
2 RUE DUCHESNEAU
FERMONT, QC G0G 1J0

SHIPPING DATE / VIA DATE D'EXPÉDITION / PAR	F.O.B. F.A.B.	SHIP TERMS COND D'EXP.	ND.IRV N° FACT	BIL CONN.	INV.REQ. CODE FACT.	NO RETURN ACCEPTED WITHOUT PERMISSION TOUT RETOUR DOIT ÊTRE AUTORISÉ
11/20/2014 AU CHOIX	P/S	Will Call	01	N		

LINE LIGNE	DESCRIPTION DÉSIGNATION	ITEM ARTICLE	QUANTITY - QUANTITÉ		QST TVQ	HST TVH	SELLING PRICE - PRIX DE VENTE				AMOUNT MONTANT		
			SHIPPED EXPÉDIÉ	BALANCE DUE A VENIR			PST TPV	GST TPS	PRICE PRIX	U/M		DISCOUNTS ESCOMPTES	
							1	2					
010	COO***GLEON-AE-05-LED-347-SL2-BZ-7030-2L	800836	4	0	Y	T			1240.000	IT	0	0	4,960.000
020	COO***GLEON-AE-05-LED-347-SWQ-BZ-7030-2L	800836	2	0	Y	T			1210.000	IT	0	0	2,420.000
SUB TOTAL												7,380.00	
GST LIABILITY												369.00	
QUEBEC SALES TAX												736.16	
PROV. TAX / TAXE PROV.							DISCOUNT 1 = TRADE DISCOUNT / ESCOMPTE DE VENTE ESCOMPTE 2 = CASH DISCOUNT / ESCOMPTE AU COMPTANT		0		TOTAL		8,485.16
SERVICE CHARGE ON PAID DUE ACCOUNTS FRAIS D'ADMINISTRATION SUR TOUT COMPTE EN SOUFFRANCE							QST REG. NO. N° INSCRIP. TVQ 120781471	GST REG. NO. N° INSCRIP. TPS 85464 6279	T = TAXABLE / TAXABLE E = EXEMPT / EXONÉRE Z = ZERO RATED / DÉTAXÉ		TERMS: YOU MAY DEDUCT IF PAID WITHIN 10 DAYS - NET 30 DAYS COND: VOUS POUVEZ DÉDUIRE SI PAYÉ DANS 10 JOURS - NET 30 JOURS		

UNLESS THERE ARE DIFFERENT OR ADDITIONAL TERMS AND CONDITIONS CONTAINED IN A MASTER AGREEMENT THAT MODIFY WESCO'S STANDARD TERMS, BUYER AGREES THAT THE ACKNOWLEDGEMENT AND ACCEPTANCE OF THIS INVOICE WILL BE GOVERNED BY WESCO'S TERMS AND CONDITIONS AVAILABLE AT [HTTP://WWW.WESCO.COM/CANADA](http://www.wesco.com/canada) TERMS AND CONDITIONS OF SALE ENGLISH PDF. AS SUCH TERMS MAY BE UPDATED FROM TIME TO TIME, WHICH ARE INCORPORATED HEREIN BY REFERENCE AND MADE PART HEREOF. PLEASE CONTACT THE SELLER IDENTIFIED ON THIS INVOICE IF YOU REQUIRE A PRINTED COPY.

FACTURE

À MOINS QU'IL N'Y AIT DES CONDITIONS GÉNÉRALES DIFFÉRENTES OU SUPPLÉMENTAIRES CONTENUES DANS UN ACCORD PRINCIPAL MODIFIANT LES TERMES STANDARD DE WESCO, L'ACHETEUR RECONNAÎT QUE CETTE FACTURE ET N'IMPORTE QUEL BON DE COMMANDE RÉSULTANT SERONT RÉGÉS PAR LES CONDITIONS GÉNÉRALES DE VENTE DE WESCO DISPONIBLES AU [HTTP://WWW.WESCO.COM/CANADA](http://www.wesco.com/canada) CONDITIONS GÉNÉRALES DE VENTE PDF. CES TERMES PEUVENT ÊTRE MIS À JOUR DE TEMPS À AUTRE ET FONT PARTIE INTÉGRANTE DE CEUX-CI. VÉUILLEZ CONTACTER LE SOUS-MISSIONNAIRE SI VOUS DESIREZ OBTENIR UNE COPIE IMPRIMÉE.

FEUILLE SÉPARATRICE

PJ-5

WESCO DISTRIBUTION CANADA LP



253 Joliet Ave.
Sept-Îles, QC G4R 2A8

CHARGE TO / FACTURER A
LES ENT ELECTRO SELECT
PRO: BLOOM PARKING CAFETERIA
2 RUE DUCHESNEAU
FERMONT, QC G0G 1J0

CUSTOMER NUMBER N° DU CLIENT	INVOICE DATE DATE DE FACTURE	PACKING SLIP NO. N° DU BON DE LIVRAISON	INVOICE NUMBER N° DE FACTURE
32928 - 99	01/08/2015	94464802	001837
BRANCH CODE N° DE SUCC.	CUSTOMER ORDER NUMBER N° DE COMMANDE DU CLIENT		PAGE
2765	MAXIME LIZOTTE		Page 1 of 1

***INVOICE / FACTURE ***

ORIGINAL

REMIT TO / FAIRE REMISE A:

WESCO DISTRIBUTION CANADA LP
475 HOOD ROAD
MARKHAM, ON L3R 0S8

SHIP TO / EXPÉDIER À:

LES ENT ELECTRO SELECT
PRO: BLOOM PARKING CAFETERIA
2 RUE DUCHESNEAU
FERMONT, QC G0G 1J0

SHIPPING DATE / VIA DATE D'EXPÉDITION / PAR	F.O.B. F.A.B.	SHIP TERMS COND D'EXP.	NO. INV N° FACT	B/L CONN.	INV. REQ. CODE FACT.	NO RETURN ACCEPTED WITHOUT PERMISSION TOUT RETOUR DOIT ÊTRE AUTORISÉ
01/05/2015 BEST WAY	P/S	Will Call	01	N		

LINE LIGNE	DESCRIPTION DÉSIGNATION	ITEM ARTICLE	QUANTITY - QUANTITE		QST TVQ	HST TVH	SELLING PRICE - PRIX DE VENTE			AMOUNT MONTANT			
			SHIPPED EXPÉDIÉ	BALANCE DUE À VENIR			PST TPV	GST TPS	PRICE PRIX		U/M	DISCOUNTS ESCOMPTES 1 2	
030	MISC_C**LOT DE POTEAU	620254	1	0			Y	T	17600.000	E	0	0	17,600.00
031	4 X OPT-SSS-532H-AB-BC-												
032	1P-BZ.												
033	1 X OPT-SSS-532H-AB-PC-												
034	2P-180-BZ												
035													
	SUB TOTAL												17,600.00
	GST LIABILITY												880.00
	QUEBEC SALES TAX												1,755.60
	PROV. TAX / TAXE PROV.								0		TOTAL		20,235.60

DISCOUNT 1 = TRADE DISCOUNT / ESCOMPTÉ DE VENTE
ESCOMPTÉ 2 = CASH DISCOUNT / ESCOMPTÉ AU COMPTANT

GST REG. NO N° REG. TVQ 1207614471
GST REG. NO N° REG. TPS 05494 8272

F = TAXABLE / TAXABLE
E = EXEMPT / EXONÉRÉ
Z = ZERO RATED / DÉTAXÉ

TERMS: YOU MAY DEDUCT IF PAID WITHIN 10 DAYS - NET 30 DAYS
COND: VOUS POUVEZ DÉDUIRE SI PAYÉ DANS 10 JOURS - NET 30 JOURS

UNLESS THERE ARE DIFFERENT OR ADDITIONAL TERMS AND CONDITIONS CONTAINED IN A MASTER AGREEMENT THAT MODIFY WESCO'S STANDARD TERMS, BUYER AGREES THAT THE ACKNOWLEDGEMENT AND ACCEPTANCE OF THIS INVOICE WILL BE GOVERNED BY WESCO'S TERMS AND CONDITIONS AVAILABLE AT [HTTP://WWW.WESCO.COM/CANADA/TERMS AND CONDITIONS OF SALE ENGLISH.PDF](http://www.wesco.com/canada/terms_and_conditions_of_sale_english.pdf), AS SUCH TERMS MAY BE UPDATED FROM TIME TO TIME, WHICH ARE INCORPORATED HEREIN BY REFERENCE AND MADE PART HEREOF. PLEASE CONTACT THE SELLER IDENTIFIED ON THIS INVOICE IF YOU REQUIRE A PRINTED COPY.

FACTURE

À MOINS QU'IL N'Y AIT DES CONDITIONS GÉNÉRALES DIFFÉRENTES OU SUPPLÉMENTAIRES CONTENUES DANS UN ACCORD PRINCIPAL MODIFIANT LES TERMES STANDARD DE WESCO, L'ACHÉTEUR RECONNAÎT QUE CETTE FACTURE ET N'IMPORTE QUEL BON DE COMMANDE RÉSULTANT SERONT RÉGIES PAR LES CONDITIONS GÉNÉRALES DE VENTE DE WESCO DISPONIBLES AU [HTTP://WWW.WESCO.COM/CANADA/CONDITIONS GÉNÉRALES DE VENTE.PDF](http://www.wesco.com/canada/conditions_generales_de_vente.pdf). CES TERMES PEUVENT ÊTRE MIS À JOUR DE TEMPS À AUTRE ET FONT PARTIE INTÉGRANTE DE CEUX-CI. VEUILLEZ CONTACTER LE SOUMISSIONNAIRE SI VOUS DÉSIREZ OBTENIR UNE COPIE IMPRIMÉE.

FEUILLE SÉPARATRICE

Référence Légale-Canada Ltée



Montréal, le 17 Septembre 2014

SOUS TOUTES RÉSERVES

Poste certifiée RN 033 796 750 CA
 Bloom Lake General Partner Limited /
 Cliffs Natural Ressources
 Att.: Madame Amanda Bonome
 1155, Rue University, Bur.508
 Montréal (Québec) H3B 3A7

OBJET : Dénonciation de fournisseur de matériaux
Projet : Lampadaire Cliffs
Adresse : Route 389, Fermont (Québec)
Lot (s) : 2 à 8 Canton de Normanville & 9 Canton de Lislois
 Circonscription Foncière de Saguenay
Référence : #146442

Madame, Monsieur,

Nous représentons les Intérêts de notre client, WESCO Distribution Canada LP., qui nous prie de vous informer que 7583168 Canada Inc., faisant affaires sous le nom Les Entreprises Électro Sélect, lui a confié un contrat pour fournir des produits de construction électrique; entretien électrique et industriel; entretien, réparation et révision des fournitures, dont la valeur est d'approximativement de 30,000,00\$ (Trente Mille Dollars), toutes taxes incluses, laquelle pourrait être majorée par la valeur de tous autres matériaux supplémentaires qui pourraient être requis en cours d'exécution de ce contrat, sur les lots portant le numéro 2 à 8 canton de Normanville & 9 Canton de Lislois, Circonscription Foncière de Saguenay, dont vous êtes le propriétaire.

Veuillez noter qu'il se peut que ce coût soit dépassé par l'octroi, en cours d'exécution, de travaux supplémentaires qui découleraient d'extras ou d'ordres de changements.

Nous vous adressons la présente dans le but de préserver les droits de notre client à une hypothèque légale, ainsi que le requiert l'article 2724 et suivants du Code Civil du Québec. Cependant, cet avis ne doit en aucune manière être interprété comme portant atteinte à la solvabilité ou à l'intégrité des personnes ou compagnies ci-haut mentionnées mais plutôt comme la politique normale de notre client.

Nous vous remercions de votre attention et vous prions d'agréer nos salutations distinguées.

Bien à vous

Dan Kambaji
 Agent autorisé de Référence Légale-Canada Ltée
 Pour WESCO Distribution Canada LP

Poste Certifiée RN 033 796 763 CA
 Rénaid Côté 2007 Inc. / R.C.I.
 Att. : Monsieur Marc Riverin
 48, Avenue William-Dobell
 Baie-Comeau (Québec) G4Z 1T7

Courrier Envoyé
 7583168 Canada Inc. /
 Les Entreprises Électro Sélect
 Att.: Monsieur Denis Lizotte
 2, Rue Duchesneau
 Fermont (Québec) G0G 1J0



Numéro de repérage

RN033796750CA

Historique de suivi

Date	Heure	Emplacement	Description	Point de vente	Nom du signataire
2014/09/19	00:00		Article livré avec succès		
2014/09/19	00:00		Image de la signature enregistrée pour consultation en ligne		
2014/09/19	00:00		Article sorti pour livraison		
2014/09/19	00:00		Article traité à l'installation de livraison locale		
2014/09/17	00:00		Article traité		
2014/09/17	00:00		Article accepté au bureau de poste		

Options et caractéristiques d'expédition pour cet article



Date: 2015/03/02

Madame, Monsieur,

Vous trouverez ci-dessous la date de la livraison et la signature de la personne qui a accepté l'envoi sous mentionné

Numéro d'article RN033796750CA

Nom de produit ARCHIDX/

Numéro de référence 1 Sans Object

Numéro de référence 2 Sans Object

Date de livraison (aaaa/mm/jj) 2014/09/19

Nom du signataire

This item has been archived. To obtain signature information
please contact Customer Service at 1 888 550 6333.

Signature

Salutations distinguées,

Réseau des relations avec la clientèle

1 888 550-6333.

(de l'extérieur du Canada 1 416 979-8822)

Cette copie est conforme à la date de livraison et à l'image de signature de la personne qui a accepté les envois susmentionnés. Ces informations ont été extraites de la banque de données de Postes Canada.

FEUILLE SÉPARATRICE

2015-02-03 13:46
heure-montreal21 331 044

CANADA
PROVINCE DE QUÉBEC
BUREAU DE LA PUBLICITÉ DES DROITS
CIRCONSCRIPTION FONCIÈRE DE SAGUENAY

**AVIS D'HYPOTHÈQUE LÉGALE D'UNE PERSONNE AYANT
PARTICIPÉ À DES TRAVAUX DE CONSTRUCTION ET/OU DE
RÉNOVATION D'UN IMMEUBLE**
(articles 2724, 2726 et suivants C.c.Q.)

1- CONSTITUANT ET CRÉANCIER :

WESCO DISTRIBUTION CANADA LP, société non constituée au Québec ayant son principal établissement provincial sis au 130, boulevard Brunswick, en la ville de Pointe-Claire, dans le district judiciaire de Montréal, province de Québec, H9R 5P9, représentée par Me Thomas Cléche, son Procureur, dûment autorisé à agir aux présentes, tel qu'il le déclare.

2- DÉSIGNATION DES PERSONNES VISÉES PAR L'AVIS :

7583168 CANADA INC., faisant affaires sous le nom Les Entreprises Électro Sélect, personne morale ayant son siège sis au 2, rue Duchesneau, en la ville de Fermont, dans le district judiciaire de Mingan, province de Québec, G0G 1J0.

(ci-après la « DÉBITRICE »)

MINISTÈRE DE L'ÉNERGIE ET DES RESSOURCES NATURELLES, dont le bureau de la sous-ministre est situé au 5 700, 4^{ème} avenue Ouest, bureau A 301, en la ville de Québec, dans le district judiciaire de Québec, province de Québec, G1H 6R1.

(ci-après le « PROPRIÉTAIRE »)

BLOOM LAKE GENERAL PARTNER LIMITED (NEQ 1165995169), société par actions constituée en vertu de la *Loi sur les sociétés par actions*, L.R.O., c. B-16, ayant son domicile élu sis au 1155, rue University, bureau 508, en la ville de Montréal, dans le district judiciaire de Montréal, province de Québec, H3B 3A7 (à titre et en sa qualité de « general partner » de THE BLOOM LAKE IRON ORE MINE LIMITED PARTNERSHIP).

et

THE BLOOM LAKE IRON ORE MINE LIMITED PARTNERSHIP (NEQ 3365994436), société non constituée au Québec ayant son

domicile élu sis au 1155, rue University, bureau 508, en la ville de Montréal, dans le district judiciaire de Montréal, province de Québec, H3B 3A7 (agissant et représentée par son commandité et « general partner » BLOOM LAKE GENERAL PARTNER LIMITED).

(ci-après collectivement et/ou individuellement le(s)
« Propriétaire(s), locataire(s) et/ou titulaire(s) des droits
miniers et d'exploitation visés par le présent Avis »)

3- MODE DE CONSTITUTION DU TITRE :

Le CONSTITUANT ET CRÉANCIER est titulaire d'une créance non payée aux termes d'un contrat intervenu avec la DÉBITRICE, laquelle créance est exigible et se chiffre à 28 720,76 \$, taxes incluses, le tout pour des matériaux fournis relativement à l'immeuble ci-dessous désigné.

Pour laquelle créance, il sollicite donc la publication aux registres appropriés d'un Avis d'hypothèque légale selon la Loi en ce qu'il a participé à la construction et/ou la rénovation de l'immeuble ci-dessous désigné, à savoir :

4- DÉSIGNATION DE L'IMMEUBLE :

DÉSIGNATION

« Tous les droits, titres et intérêts attachés aux lots ci-après mentionnés, ainsi que dans toutes les constructions, rénovations, restaurations, améliorations et additions érigées sur les Immeubles connus et désignés comme étant les lots numéros DEUX, TROIS, QUATRE, CINQ, SIX, SEPT et HUIT (2, 3, 4, 5, 6 et 8) au cadastre officiel du Canton de Normanville, et le lot NEUF (9) au cadastre officiel du Canton de Lislois, tous dans la circonscription foncière de Saguenay.

Avec tout ce qui est ou sera incorporé, attaché, réuni ou uni par accession à ces Immeubles et qui est considéré être Immeuble en vertu de la Loi. »

DÉSIGNATION DES DROITS RÉELS D'EXPLOITATION DE RESSOURCES DE L'ÉTAT POUR LESQUELS DES FICHES IMMOBILIÈRES ONT ÉTÉ ÉTABLIES SOUS UN NUMÉRO D'ORDRE AU REGISTRE DES DROITS RÉELS D'EXPLOITATION DE RESSOURCES DE L'ÉTAT :

Le Bail Minier 877 originairement consenti par le Gouvernement du Québec représenté par le Ministre des Ressources naturelles et de la Faune en faveur de CONSOLIDATED THOMPSON IRON MINES LIMITED, exécuté sous seing privé, à Québec, le 14 avril 2009, sous le numéro BM877, publié au Bureau de la publicité des droits de la circonscription foncière de Saguenay sous le numéro 16 115 987, connu et désigné comme étant la fiche immobilière établie sous le numéro d'ordre 97-A-821 au Registre des droits réels d'exploitation de ressources de l'État, pour la circonscription foncière de Saguenay.

Cet immeuble correspond en tout à celui qui a justifié l'établissement de ladite fiche immobilière.

Avec tous les droits réels d'exploitation de ressources de l'État, incluant les constructions, rénovations, restaurations, améliorations, réaménagements et additions et incluant, notamment, les parcs à résidus miniers, les ateliers, usines et autres installations nécessaires à des activités minières érigés sur ledit immeuble, le cas échéant.

Aux termes d'un acte de transfert publié au Bureau de la publicité des droits de la circonscription foncière de Saguenay, le 28 juillet 2009, sous le numéro 16 414 644, CONSOLIDATED THOMPSON IRON MINES LIMITED a transféré ses droits dans et lui résultant du Bail Minier BM877, dans la fiche immobilière établie sous le numéro d'ordre 97-A-821 et dans lesdites constructions, structures et additions à BLOOM LAKE GENERAL PARTNER LIMITED à titre et en sa qualité de « general partner » de THE BLOOM LAKE IRON ORE MINE LIMITED PARTNERSHIP.

Le claim minier portant le numéro CDC99894 inscrit au Registre public des droits miniers, réels et immobiliers tenu par le Ministère de l'Énergie et des Ressources naturelles et connu et désigné comme étant la fiche immobilière établie sous le numéro d'ordre 97-A-1 459 au Registre des droits réels d'exploitation de ressources de l'État, pour la circonscription foncière de Saguenay. Cet immeuble correspond en tout à celui qui a justifié l'établissement de ladite fiche immobilière.

Le claim minier portant le numéro CDC99895 inscrit au Registre public des droits miniers, réels et immobiliers tenu par le Ministère de l'Énergie et des Ressources naturelles et connu et désigné comme étant la fiche immobilière établie sous le numéro d'ordre 97-A-1 460 au Registre des droits réels d'exploitation de ressources de l'État, pour la circonscription foncière de Saguenay. Cet immeuble correspond en tout à celui qui a justifié l'établissement de ladite fiche immobilière.

Le claim minier portant le numéro CDC99902 inscrit au Registre public des droits miniers, réels et immobiliers tenu par le Ministère de l'Énergie et des Ressources naturelles et connu et désigné comme étant la fiche immobilière établie sous le numéro d'ordre 97-A-1 461 au Registre des droits réels d'exploitation de ressources de l'État, pour la circonscription foncière de Saguenay. Cet immeuble correspond en tout à celui qui a justifié l'établissement de ladite fiche immobilière.

Le claim minier portant le numéro CDC99903 inscrit au Registre public des droits miniers, réels et immobiliers tenu par le Ministère de l'Énergie et des Ressources naturelles et connu et désigné comme étant la fiche immobilière établie sous le numéro d'ordre 97-A-1 462 au Registre des droits réels d'exploitation de ressources de l'État, pour la circonscription foncière de Saguenay. Cet immeuble correspond en tout à celui qui a justifié l'établissement de ladite fiche immobilière.

Le claim minier portant le numéro CDC99910 inscrit au Registre public des droits miniers, réels et immobiliers tenu par le Ministère de l'Énergie et des Ressources naturelles et connu et désigné comme étant la fiche immobilière établie sous le numéro d'ordre 97-A-1 463 au Registre des droits réels d'exploitation de ressources de l'État, pour la circonscription foncière de Saguenay. Cet immeuble correspond en tout à celui qui a justifié l'établissement de ladite fiche immobilière.

Le claim minier portant le numéro CDC99911 inscrit au Registre public des droits miniers, réels et immobiliers tenu par le Ministère de l'Énergie et des Ressources naturelles et connu et désigné comme étant la fiche immobilière établie sous le numéro d'ordre 97-A-1 464 au Registre des droits réels d'exploitation de ressources de l'État, pour la circonscription foncière de Saguenay. Cet immeuble correspond en tout à celui qui a justifié l'établissement de ladite fiche immobilière.

Le claim minier portant le numéro CDC99918 inscrit au Registre public des droits miniers, réels et immobiliers tenu par le Ministère de l'Énergie et des Ressources naturelles et connu et désigné comme étant la fiche immobilière établie sous le numéro d'ordre 97-A-1 487 au Registre des droits réels d'exploitation de ressources de l'État, pour la circonscription foncière de Saguenay. Cet immeuble correspond en tout à celui qui a justifié l'établissement de ladite fiche immobilière.

Le claim minier portant le numéro CDC99919 inscrit au Registre public des droits miniers, réels et immobiliers tenu par le Ministère de l'Énergie et des Ressources naturelles et connu et désigné comme étant la fiche immobilière établie sous le numéro d'ordre

97-A-1 465 au Registre des droits réels d'exploitation de ressources de l'État, pour la circonscription foncière de Saguenay. Cet immeuble correspond en tout à celui qui a justifié l'établissement de ladite fiche immobilière.

Le claim minier portant le numéro CDC99935 inscrit au Registre public des droits miniers, réels et immobiliers tenu par le Ministère de l'Énergie et des Ressources naturelles et connu et désigné comme étant la fiche immobilière établie sous le numéro d'ordre 97-A-1 466 au Registre des droits réels d'exploitation de ressources de l'État, pour la circonscription foncière de Saguenay. Cet immeuble correspond en tout à celui qui a justifié l'établissement de ladite fiche immobilière.

Le claim minier portant le numéro CDC99965 inscrit au Registre public des droits miniers, réels et immobiliers tenu par le Ministère de l'Énergie et des Ressources naturelles et connu et désigné comme étant la fiche immobilière établie sous le numéro d'ordre 97-A-1 467 au Registre des droits réels d'exploitation de ressources de l'État, pour la circonscription foncière de Saguenay. Cet immeuble correspond en tout à celui qui a justifié l'établissement de ladite fiche immobilière.

Le claim minier portant le numéro CDC99966 inscrit au Registre public des droits miniers, réels et immobiliers tenu par le Ministère de l'Énergie et des Ressources naturelles et connu et désigné comme étant la fiche immobilière établie sous le numéro d'ordre 97-A-1 468 au Registre des droits réels d'exploitation de ressources de l'État, pour la circonscription foncière de Saguenay. Cet immeuble correspond en tout à celui qui a justifié l'établissement de ladite fiche immobilière.

Le claim minier portant le numéro CDC99967 inscrit au Registre public des droits miniers, réels et immobiliers tenu par le Ministère de l'Énergie et des Ressources naturelles et connu et désigné comme étant la fiche immobilière établie sous le numéro d'ordre 97-A-1 469 au Registre des droits réels d'exploitation de ressources de l'État, pour la circonscription foncière de Saguenay. Cet immeuble correspond en tout à celui qui a justifié l'établissement de ladite fiche immobilière.

Le claim minier portant le numéro CDC99968 inscrit au Registre public des droits miniers, réels et immobiliers tenu par le Ministère de l'Énergie et des Ressources naturelles et connu et désigné comme étant la fiche immobilière établie sous le numéro d'ordre 97-A-1 470 au Registre des droits réels d'exploitation de ressources de l'État, pour la circonscription foncière de Saguenay. Cet immeuble correspond en tout à celui qui a justifié l'établissement de ladite fiche immobilière.

Le claim minier portant le numéro CDC1133844 inscrit au Registre public des droits miniers, réels et immobiliers tenu par le Ministère de l'Énergie et des Ressources naturelles et connu et désigné comme étant la fiche immobilière établie sous le numéro d'ordre 97-A-1 471 au Registre des droits réels d'exploitation de ressources de l'État, pour la circonscription foncière de Saguenay. Cet immeuble correspond en tout à celui qui a justifié l'établissement de ladite fiche immobilière.

Le claim minier portant le numéro CDC1133845 inscrit au Registre public des droits miniers, réels et immobiliers tenu par le Ministère de l'Énergie et des Ressources naturelles et connu et désigné comme étant la fiche immobilière établie sous le numéro d'ordre 97-A-1 472 au Registre des droits réels d'exploitation de ressources de l'État, pour la circonscription foncière de Saguenay. Cet immeuble correspond en tout à celui qui a justifié l'établissement de ladite fiche immobilière.

Le claim minier portant le numéro CDC1133846 inscrit au Registre public des droits miniers, réels et immobiliers tenu par le Ministère de l'Énergie et des Ressources naturelles et connu et désigné comme étant la fiche immobilière établie sous le numéro d'ordre 97-A-1 473 au Registre des droits réels d'exploitation de ressources de l'État, pour la circonscription foncière de Saguenay. Cet immeuble correspond en tout à celui qui a justifié l'établissement de ladite fiche immobilière.

Le claim minier portant le numéro CDC1133847 inscrit au Registre public des droits miniers, réels et immobiliers tenu par le Ministère de l'Énergie et des Ressources naturelles et connu et désigné comme étant la fiche immobilière établie sous le numéro d'ordre 97-A-1 474 au Registre des droits réels d'exploitation de ressources de l'État, pour la circonscription foncière de Saguenay. Cet immeuble correspond en tout à celui qui a justifié l'établissement de ladite fiche immobilière.

Le claim minier portant le numéro CDC2082920 inscrit au Registre public des droits miniers, réels et immobiliers tenu par le Ministère de l'Énergie et des Ressources naturelles et connu et désigné comme étant la fiche immobilière établie sous le numéro d'ordre 97-A-1 475 au Registre des droits réels d'exploitation de ressources de l'État, pour la circonscription foncière de Saguenay. Cet immeuble correspond en tout à celui qui a justifié l'établissement de ladite fiche immobilière.

Le claim minier portant le numéro CDC2082921 inscrit au Registre public des droits miniers, réels et immobiliers tenu par le Ministère de l'Énergie et des Ressources naturelles et connu et désigné comme étant la fiche immobilière établie sous le numéro d'ordre

97-A-1 476 au Registre des droits réels d'exploitation de ressources de l'État, pour la circonscription foncière de Saguenay. Cet immeuble correspond en tout à celui qui a justifié l'établissement de ladite fiche immobilière.

Le claim minier portant le numéro CDG2082922 inscrit au Registre public des droits miniers, réels et immobiliers tenu par le Ministère de l'Énergie et des Ressources naturelles et connu et désigné comme étant la fiche immobilière établie sous le numéro d'ordre 97-A-1 477 au Registre des droits réels d'exploitation de ressources de l'État, pour la circonscription foncière de Saguenay. Cet immeuble correspond en tout à celui qui a justifié l'établissement de ladite fiche immobilière.

Le claim minier portant le numéro CDC2082923 inscrit au Registre public des droits miniers, réels et immobiliers tenu par le Ministère de l'Énergie et des Ressources naturelles et connu et désigné comme étant la fiche immobilière établie sous le numéro d'ordre 97-A-1 478 au Registre des droits réels d'exploitation de ressources de l'État, pour la circonscription foncière de Saguenay. Cet immeuble correspond en tout à celui qui a justifié l'établissement de ladite fiche immobilière.

Le claim minier portant le numéro CDC2082926 inscrit au Registre public des droits miniers, réels et immobiliers tenu par le Ministère de l'Énergie et des Ressources naturelles et connu et désigné comme étant la fiche immobilière établie sous le numéro d'ordre 97-A-1 479 au Registre des droits réels d'exploitation de ressources de l'État, pour la circonscription foncière de Saguenay. Cet immeuble correspond en tout à celui qui a justifié l'établissement de ladite fiche immobilière.

Le claim minier portant le numéro CDC2082927 inscrit au Registre public des droits miniers, réels et immobiliers tenu par le Ministère de l'Énergie et des Ressources naturelles et connu et désigné comme étant la fiche immobilière établie sous le numéro d'ordre 97-A-1 480 au Registre des droits réels d'exploitation de ressources de l'État, pour la circonscription foncière de Saguenay. Cet immeuble correspond en tout à celui qui a justifié l'établissement de ladite fiche immobilière.

Le claim minier portant le numéro CDC2082928 inscrit au Registre public des droits miniers, réels et immobiliers tenu par le Ministère de l'Énergie et des Ressources naturelles et connu et désigné comme étant la fiche immobilière établie sous le numéro d'ordre 97-A-1 481 au Registre des droits réels d'exploitation de ressources de l'État, pour la circonscription foncière de Saguenay. Cet immeuble correspond en tout à celui qui a justifié l'établissement de ladite fiche immobilière.

Le claim minier portant le numéro CDC2082929 inscrit au Registre public des droits miniers, réels et immobiliers tenu par le Ministère de l'Énergie et des Ressources naturelles et connu et désigné comme étant la fiche immobilière établie sous le numéro d'ordre 97-A-1 482 au Registre des droits réels d'exploitation de ressources de l'État, pour la circonscription foncière de Saguenay. Cet immeuble correspond en tout à celui qui a justifié l'établissement de ladite fiche immobilière.

Le claim minier portant le numéro CDC2082930 inscrit au Registre public des droits miniers, réels et immobiliers tenu par le Ministère de l'Énergie et des Ressources naturelles et connu et désigné comme étant la fiche immobilière établie sous le numéro d'ordre 97-A-1 483 au Registre des droits réels d'exploitation de ressources de l'État, pour la circonscription foncière de Saguenay. Cet immeuble correspond en tout à celui qui a justifié l'établissement de ladite fiche immobilière.

Le claim minier portant le numéro CDC2082931 inscrit au Registre public des droits miniers, réels et immobiliers tenu par le Ministère de l'Énergie et des Ressources naturelles et connu et désigné comme étant la fiche immobilière établie sous le numéro d'ordre 97-A-1 484 au Registre des droits réels d'exploitation de ressources de l'État, pour la circonscription foncière de Saguenay. Cet immeuble correspond en tout à celui qui a justifié l'établissement de ladite fiche immobilière.

Le claim minier portant le numéro CDC2082932 inscrit au Registre public des droits miniers, réels et immobiliers tenu par le Ministère de l'Énergie et des Ressources naturelles et connu et désigné comme étant la fiche immobilière établie sous le numéro d'ordre 97-A-1 485 au Registre des droits réels d'exploitation de ressources de l'État, pour la circonscription foncière de Saguenay. Cet immeuble correspond en tout à celui qui a justifié l'établissement de ladite fiche immobilière.

Le claim minier portant le numéro CDC2082933 inscrit au Registre public des droits miniers, réels et immobiliers tenu par le Ministère de l'Énergie et des Ressources naturelles et connu et désigné comme étant la fiche immobilière établie sous le numéro d'ordre 97-A-1 486 au Registre des droits réels d'exploitation de ressources de l'État, pour la circonscription foncière de Saguenay. Cet immeuble correspond en tout à celui qui a justifié l'établissement de ladite fiche immobilière.

Le claim minier portant le numéro CDC2082934 inscrit au Registre public des droits miniers, réels et immobiliers tenu par le Ministère de l'Énergie et des Ressources naturelles et connu et désigné comme étant la fiche immobilière établie sous le numéro d'ordre

97-A-1 488 au Registre des droits réels d'exploitation de ressources de l'État, pour la circonscription foncière de Saguenay. Cet immeuble correspond en tout à celui qui a justifié l'établissement de ladite fiche immobilière.

Le claim minier portant le numéro CDC2082935 inscrit au Registre public des droits miniers, réels et immobiliers tenu par le Ministère de l'Énergie et des Ressources naturelles et connu et désigné comme étant la fiche immobilière établie sous le numéro d'ordre 97-A-1 489 au Registre des droits réels d'exploitation de ressources de l'État, pour la circonscription foncière de Saguenay. Cet immeuble correspond en tout à celui qui a justifié l'établissement de ladite fiche immobilière.

Le claim minier portant le numéro CDC2082936 inscrit au Registre public des droits miniers, réels et immobiliers tenu par le Ministère de l'Énergie et des Ressources naturelles et connu et désigné comme étant la fiche immobilière établie sous le numéro d'ordre 97-A-1 490 au Registre des droits réels d'exploitation de ressources de l'État, pour la circonscription foncière de Saguenay. Cet immeuble correspond en tout à celui qui a justifié l'établissement de ladite fiche immobilière.

Le claim minier portant le numéro CDC2082937 inscrit au Registre public des droits miniers, réels et immobiliers tenu par le Ministère de l'Énergie et des Ressources naturelles et connu et désigné comme étant la fiche immobilière établie sous le numéro d'ordre 97-A-1 491 au Registre des droits réels d'exploitation de ressources de l'État, pour la circonscription foncière de Saguenay. Cet immeuble correspond en tout à celui qui a justifié l'établissement de ladite fiche immobilière.

Le claim minier portant le numéro CDC2082938 inscrit au Registre public des droits miniers, réels et immobiliers tenu par le Ministère de l'Énergie et des Ressources naturelles et connu et désigné comme étant la fiche immobilière établie sous le numéro d'ordre 97-A-1 492 au Registre des droits réels d'exploitation de ressources de l'État, pour la circonscription foncière de Saguenay. Cet immeuble correspond en tout à celui qui a justifié l'établissement de ladite fiche immobilière.

Le claim minier portant le numéro CDC2082939 inscrit au Registre public des droits miniers, réels et immobiliers tenu par le Ministère de l'Énergie et des Ressources naturelles et connu et désigné comme étant la fiche immobilière établie sous le numéro d'ordre 97-A-1 493 au Registre des droits réels d'exploitation de ressources de l'État, pour la circonscription foncière de Saguenay. Cet immeuble correspond en tout à celui qui a justifié l'établissement de ladite fiche immobilière.

Le claim minier portant le numéro CDC2082940 inscrit au Registre public des droits miniers, réels et immobiliers tenu par le Ministère de l'Énergie et des Ressources naturelles et connu et désigné comme étant la fiche immobilière établie sous le numéro d'ordre 97-A-1 494 au Registre des droits réels d'exploitation de ressources de l'État, pour la circonscription foncière de Saguenay. Cet immeuble correspond en tout à celui qui a justifié l'établissement de ladite fiche immobilière.

Le claim minier portant le numéro CDC2082941 inscrit au Registre public des droits miniers, réels et immobiliers tenu par le Ministère de l'Énergie et des Ressources naturelles et connu et désigné comme étant la fiche immobilière établie sous le numéro d'ordre 97-A-1 495 au Registre des droits réels d'exploitation de ressources de l'État, pour la circonscription foncière de Saguenay. Cet immeuble correspond en tout à celui qui a justifié l'établissement de ladite fiche immobilière.

Le claim minier portant le numéro CDC2082942 inscrit au Registre public des droits miniers, réels et immobiliers tenu par le Ministère de l'Énergie et des Ressources naturelles et connu et désigné comme étant la fiche immobilière établie sous le numéro d'ordre 97-A-1 496 au Registre des droits réels d'exploitation de ressources de l'État, pour la circonscription foncière de Saguenay. Cet immeuble correspond en tout à celui qui a justifié l'établissement de ladite fiche immobilière.

Le claim minier portant le numéro CDC2082943 inscrit au Registre public des droits miniers, réels et immobiliers tenu par le Ministère de l'Énergie et des Ressources naturelles et connu et désigné comme étant la fiche immobilière établie sous le numéro d'ordre 97-A-1 497 au Registre des droits réels d'exploitation de ressources de l'État, pour la circonscription foncière de Saguenay. Cet immeuble correspond en tout à celui qui a justifié l'établissement de ladite fiche immobilière.

Le claim minier portant le numéro CDC2082944 inscrit au Registre public des droits miniers, réels et immobiliers tenu par le Ministère de l'Énergie et des Ressources naturelles et connu et désigné comme étant la fiche immobilière établie sous le numéro d'ordre 97-A-1 498 au Registre des droits réels d'exploitation de ressources de l'État, pour la circonscription foncière de Saguenay. Cet immeuble correspond en tout à celui qui a justifié l'établissement de ladite fiche immobilière.

Le claim minier portant le numéro CDC2082945 inscrit au Registre public des droits miniers, réels et immobiliers tenu par le Ministère de l'Énergie et des Ressources naturelles et connu et désigné comme étant la fiche immobilière établie sous le numéro d'ordre

97-A-1 499 au Registre des droits réels d'exploitation de ressources de l'État, pour la circonscription foncière de Saguenay. Cet immeuble correspond en tout à celui qui a justifié l'établissement de ladite fiche immobilière.

Le claim minier portant le numéro CDC2082946 inscrit au Registre public des droits miniers, réels et immobiliers tenu par le Ministère de l'Énergie et des Ressources naturelles et connu et désigné comme étant la fiche immobilière établie sous le numéro d'ordre 97-A-1 500 au Registre des droits réels d'exploitation de ressources de l'État, pour la circonscription foncière de Saguenay. Cet immeuble correspond en tout à celui qui a justifié l'établissement de ladite fiche immobilière.

Le claim minier portant le numéro CDC2082947 inscrit au Registre public des droits miniers, réels et immobiliers tenu par le Ministère de l'Énergie et des Ressources naturelles et connu et désigné comme étant la fiche immobilière établie sous le numéro d'ordre 97-A-1 501 au Registre des droits réels d'exploitation de ressources de l'État, pour la circonscription foncière de Saguenay. Cet immeuble correspond en tout à celui qui a justifié l'établissement de ladite fiche immobilière.

Le claim minier portant le numéro CDC2082948 inscrit au Registre public des droits miniers, réels et immobiliers tenu par le Ministère de l'Énergie et des Ressources naturelles et connu et désigné comme étant la fiche immobilière établie sous le numéro d'ordre 97-A-1 502 au Registre des droits réels d'exploitation de ressources de l'État, pour la circonscription foncière de Saguenay. Cet immeuble correspond en tout à celui qui a justifié l'établissement de ladite fiche immobilière.

Le claim minier portant le numéro CDC2082949 inscrit au Registre public des droits miniers, réels et immobiliers tenu par le Ministère de l'Énergie et des Ressources naturelles et connu et désigné comme étant la fiche immobilière établie sous le numéro d'ordre 97-A-1 503 au Registre des droits réels d'exploitation de ressources de l'État, pour la circonscription foncière de Saguenay. Cet immeuble correspond en tout à celui qui a justifié l'établissement de ladite fiche immobilière.

Le claim minier portant le numéro CDC2082950 inscrit au Registre public des droits miniers, réels et immobiliers tenu par le Ministère de l'Énergie et des Ressources naturelles et connu et désigné comme étant la fiche immobilière établie sous le numéro d'ordre 97-A-1 504 au Registre des droits réels d'exploitation de ressources de l'État, pour la circonscription foncière de Saguenay. Cet immeuble correspond en tout à celui qui a justifié l'établissement de ladite fiche immobilière.

Le claim minier portant le numéro CDC2082951 inscrit au Registre public des droits miniers, réels et immobiliers tenu par le Ministère de l'Énergie et des Ressources naturelles et connu et désigné comme étant la fiche immobilière établie sous le numéro d'ordre 97-A-1 505 au Registre des droits réels d'exploitation de ressources de l'État, pour la circonscription foncière de Saguenay. Cet immeuble correspond en tout à celui qui a justifié l'établissement de ladite fiche immobilière.

Le claim minier portant le numéro CDC2082952 inscrit au Registre public des droits miniers, réels et immobiliers tenu par le Ministère de l'Énergie et des Ressources naturelles et connu et désigné comme étant la fiche immobilière établie sous le numéro d'ordre 97-A-1 506 au Registre des droits réels d'exploitation de ressources de l'État, pour la circonscription foncière de Saguenay. Cet immeuble correspond en tout à celui qui a justifié l'établissement de ladite fiche immobilière.

Le claim minier portant le numéro CDC2082953 inscrit au Registre public des droits miniers, réels et immobiliers tenu par le Ministère de l'Énergie et des Ressources naturelles et connu et désigné comme étant la fiche immobilière établie sous le numéro d'ordre 97-A-1 507 au Registre des droits réels d'exploitation de ressources de l'État, pour la circonscription foncière de Saguenay. Cet immeuble correspond en tout à celui qui a justifié l'établissement de ladite fiche immobilière.

Le claim minier portant le numéro CDC2082954 inscrit au Registre public des droits miniers, réels et immobiliers tenu par le Ministère de l'Énergie et des Ressources naturelles et connu et désigné comme étant la fiche immobilière établie sous le numéro d'ordre 97-A-1 508 au Registre des droits réels d'exploitation de ressources de l'État, pour la circonscription foncière de Saguenay. Cet immeuble correspond en tout à celui qui a justifié l'établissement de ladite fiche immobilière.

Le claim minier portant le numéro CDC2082955 inscrit au Registre public des droits miniers, réels et immobiliers tenu par le Ministère de l'Énergie et des Ressources naturelles et connu et désigné comme étant la fiche immobilière établie sous le numéro d'ordre 97-A-1 509 au Registre des droits réels d'exploitation de ressources de l'État, pour la circonscription foncière de Saguenay. Cet immeuble correspond en tout à celui qui a justifié l'établissement de ladite fiche immobilière.

Le claim minier portant le numéro CDC2082956 inscrit au Registre public des droits miniers, réels et immobiliers tenu par le Ministère de l'Énergie et des Ressources naturelles et connu et désigné comme étant la fiche immobilière établie sous le numéro d'ordre

97-A-1 510 au Registre des droits réels d'exploitation de ressources de l'État, pour la circonscription foncière de Saguenay. Cet immeuble correspond en tout à celui qui a justifié l'établissement de ladite fiche immobilière.

Le claim minier portant le numéro CDC2082957 inscrit au Registre public des droits miniers, réels et immobiliers tenu par le Ministère de l'Énergie et des Ressources naturelles et connu et désigné comme étant la fiche immobilière établie sous le numéro d'ordre 97-A-1 511 au Registre des droits réels d'exploitation de ressources de l'État, pour la circonscription foncière de Saguenay. Cet immeuble correspond en tout à celui qui a justifié l'établissement de ladite fiche immobilière.

Le claim minier portant le numéro CDC2082958 inscrit au Registre public des droits miniers, réels et immobiliers tenu par le Ministère de l'Énergie et des Ressources naturelles et connu et désigné comme étant la fiche immobilière établie sous le numéro d'ordre 97-A-1 512 au Registre des droits réels d'exploitation de ressources de l'État, pour la circonscription foncière de Saguenay. Cet immeuble correspond en tout à celui qui a justifié l'établissement de ladite fiche immobilière.

Le claim minier portant le numéro CDC2082959 inscrit au Registre public des droits miniers, réels et immobiliers tenu par le Ministère de l'Énergie et des Ressources naturelles et connu et désigné comme étant la fiche immobilière établie sous le numéro d'ordre 97-A-1 513 au Registre des droits réels d'exploitation de ressources de l'État, pour la circonscription foncière de Saguenay. Cet immeuble correspond en tout à celui qui a justifié l'établissement de ladite fiche immobilière.

Le claim minier portant le numéro CDC2082960 inscrit au Registre public des droits miniers, réels et immobiliers tenu par le Ministère de l'Énergie et des Ressources naturelles et connu et désigné comme étant la fiche immobilière établie sous le numéro d'ordre 97-A-1 514 au Registre des droits réels d'exploitation de ressources de l'État, pour la circonscription foncière de Saguenay. Cet immeuble correspond en tout à celui qui a justifié l'établissement de ladite fiche immobilière.

Le claim minier portant le numéro CDC2082961 inscrit au Registre public des droits miniers, réels et immobiliers tenu par le Ministère de l'Énergie et des Ressources naturelles et connu et désigné comme étant la fiche immobilière établie sous le numéro d'ordre 97-A-1 515 au Registre des droits réels d'exploitation de ressources de l'État, pour la circonscription foncière de Saguenay. Cet immeuble correspond en tout à celui qui a justifié l'établissement de ladite fiche immobilière.

Le claim minier portant le numéro CDC2082962 inscrit au Registre public des droits miniers, réels et immobiliers tenu par le Ministère de l'Énergie et des Ressources naturelles et connu et désigné comme étant la fiche immobilière établie sous le numéro d'ordre 97-A-1 516 au Registre des droits réels d'exploitation de ressources de l'État, pour la circonscription foncière de Saguenay. Cet immeuble correspond en tout à celui qui a justifié l'établissement de ladite fiche immobilière.

Le claim minier portant le numéro CDC2082963 inscrit au Registre public des droits miniers, réels et immobiliers tenu par le Ministère de l'Énergie et des Ressources naturelles et connu et désigné comme étant la fiche immobilière établie sous le numéro d'ordre 97-A-1 517 au Registre des droits réels d'exploitation de ressources de l'État, pour la circonscription foncière de Saguenay. Cet immeuble correspond en tout à celui qui a justifié l'établissement de ladite fiche immobilière.

Le claim minier portant le numéro CDC2082964 inscrit au Registre public des droits miniers, réels et immobiliers tenu par le Ministère de l'Énergie et des Ressources naturelles et connu et désigné comme étant la fiche immobilière établie sous le numéro d'ordre 97-A-1 518 au Registre des droits réels d'exploitation de ressources de l'État, pour la circonscription foncière de Saguenay. Cet immeuble correspond en tout à celui qui a justifié l'établissement de ladite fiche immobilière.

Le claim minier portant le numéro CDC2082965 inscrit au Registre public des droits miniers, réels et immobiliers tenu par le Ministère de l'Énergie et des Ressources naturelles et connu et désigné comme étant la fiche immobilière établie sous le numéro d'ordre 97-A-1 519 au Registre des droits réels d'exploitation de ressources de l'État, pour la circonscription foncière de Saguenay. Cet immeuble correspond en tout à celui qui a justifié l'établissement de ladite fiche immobilière.

Le claim minier portant le numéro CDC2082966 inscrit au Registre public des droits miniers, réels et immobiliers tenu par le Ministère de l'Énergie et des Ressources naturelles et connu et désigné comme étant la fiche immobilière établie sous le numéro d'ordre 97-A-1 520 au Registre des droits réels d'exploitation de ressources de l'État, pour la circonscription foncière de Saguenay. Cet immeuble correspond en tout à celui qui a justifié l'établissement de ladite fiche immobilière.

Le claim minier portant le numéro CDC2082967 inscrit au Registre public des droits miniers, réels et immobiliers tenu par le Ministère de l'Énergie et des Ressources naturelles et connu et désigné comme étant la fiche immobilière établie sous le numéro d'ordre

97-A-1 521 au Registre des droits réels d'exploitation de ressources de l'État, pour la circonscription foncière de Saguenay. Cet immeuble correspond en tout à celui qui a justifié l'établissement de ladite fiche immobilière.

Le claim minier portant le numéro CDC2082968 inscrit au Registre public des droits miniers, réels et immobiliers tenu par le Ministère de l'Énergie et des Ressources naturelles et connu et désigné comme étant la fiche immobilière établie sous le numéro d'ordre 97-A-1 522 au Registre des droits réels d'exploitation de ressources de l'État, pour la circonscription foncière de Saguenay. Cet immeuble correspond en tout à celui qui a justifié l'établissement de ladite fiche immobilière.

Le claim minier portant le numéro CDC2082969 inscrit au Registre public des droits miniers, réels et immobiliers tenu par le Ministère de l'Énergie et des Ressources naturelles et connu et désigné comme étant la fiche immobilière établie sous le numéro d'ordre 97-A-1 523 au Registre des droits réels d'exploitation de ressources de l'État, pour la circonscription foncière de Saguenay. Cet immeuble correspond en tout à celui qui a justifié l'établissement de ladite fiche immobilière.

Le claim minier portant le numéro CDC2082971 inscrit au Registre public des droits miniers, réels et immobiliers tenu par le Ministère de l'Énergie et des Ressources naturelles et connu et désigné comme étant la fiche immobilière établie sous le numéro d'ordre 97-A-1 524 au Registre des droits réels d'exploitation de ressources de l'État, pour la circonscription foncière de Saguenay. Cet immeuble correspond en tout à celui qui a justifié l'établissement de ladite fiche immobilière.

Le claim minier portant le numéro CDC2082972 inscrit au Registre public des droits miniers, réels et immobiliers tenu par le Ministère de l'Énergie et des Ressources naturelles et connu et désigné comme étant la fiche immobilière établie sous le numéro d'ordre 97-A-1 525 au Registre des droits réels d'exploitation de ressources de l'État, pour la circonscription foncière de Saguenay. Cet immeuble correspond en tout à celui qui a justifié l'établissement de ladite fiche immobilière.

Le claim minier portant le numéro CDC2082973 inscrit au Registre public des droits miniers, réels et immobiliers tenu par le Ministère de l'Énergie et des Ressources naturelles et connu et désigné comme étant la fiche immobilière établie sous le numéro d'ordre 97-A-1 526 au Registre des droits réels d'exploitation de ressources de l'État, pour la circonscription foncière de Saguenay. Cet immeuble correspond en tout à celui qui a justifié l'établissement de ladite fiche immobilière.

Le claim minier portant le numéro CDC2082974 inscrit au Registre public des droits miniers, réels et immobiliers tenu par le Ministère de l'Énergie et des Ressources naturelles et connu et désigné comme étant la fiche immobilière établie sous le numéro d'ordre 97-A-1 527 au Registre des droits réels d'exploitation de ressources de l'État, pour la circonscription foncière de Saguenay. Cet immeuble correspond en tout à celui qui a justifié l'établissement de ladite fiche immobilière.

Le claim minier portant le numéro CDC2082975 inscrit au Registre public des droits miniers, réels et immobiliers tenu par le Ministère de l'Énergie et des Ressources naturelles et connu et désigné comme étant la fiche immobilière établie sous le numéro d'ordre 97-A-1 528 au Registre des droits réels d'exploitation de ressources de l'État, pour la circonscription foncière de Saguenay. Cet immeuble correspond en tout à celui qui a justifié l'établissement de ladite fiche immobilière.

Le claim minier portant le numéro CDC2082976 inscrit au Registre public des droits miniers, réels et immobiliers tenu par le Ministère de l'Énergie et des Ressources naturelles et connu et désigné comme étant la fiche immobilière établie sous le numéro d'ordre 97-A-1 529 au Registre des droits réels d'exploitation de ressources de l'État, pour la circonscription foncière de Saguenay. Cet immeuble correspond en tout à celui qui a justifié l'établissement de ladite fiche immobilière.

Le claim minier portant le numéro CDC2082977 inscrit au Registre public des droits miniers, réels et immobiliers tenu par le Ministère de l'Énergie et des Ressources naturelles et connu et désigné comme étant la fiche immobilière établie sous le numéro d'ordre 97-A-1 530 au Registre des droits réels d'exploitation de ressources de l'État, pour la circonscription foncière de Saguenay. Cet immeuble correspond en tout à celui qui a justifié l'établissement de ladite fiche immobilière.

Le claim minier portant le numéro CDC2082978 inscrit au Registre public des droits miniers, réels et immobiliers tenu par le Ministère de l'Énergie et des Ressources naturelles et connu et désigné comme étant la fiche immobilière établie sous le numéro d'ordre 97-A-1 531 au Registre des droits réels d'exploitation de ressources de l'État, pour la circonscription foncière de Saguenay. Cet immeuble correspond en tout à celui qui a justifié l'établissement de ladite fiche immobilière.

Le claim minier portant le numéro CDC2082979 inscrit au Registre public des droits miniers, réels et immobiliers tenu par le Ministère de l'Énergie et des Ressources naturelles et connu et désigné comme étant la fiche immobilière établie sous le numéro d'ordre

97-A-1 532 au Registre des droits réels d'exploitation de ressources de l'État, pour la circonscription foncière de Saguenay. Cet immeuble correspond en tout à celui qui a justifié l'établissement de ladite fiche immobilière.

Le claim minier portant le numéro CDC2082980 inscrit au Registre public des droits miniers, réels et immobiliers tenu par le Ministère de l'Énergie et des Ressources naturelles et connu et désigné comme étant la fiche immobilière établie sous le numéro d'ordre 97-A-1 533 au Registre des droits réels d'exploitation de ressources de l'État, pour la circonscription foncière de Saguenay. Cet immeuble correspond en tout à celui qui a justifié l'établissement de ladite fiche immobilière.

Le claim minier portant le numéro CDC2082981 inscrit au Registre public des droits miniers, réels et immobiliers tenu par le Ministère de l'Énergie et des Ressources naturelles et connu et désigné comme étant la fiche immobilière établie sous le numéro d'ordre 97-A-1 534 au Registre des droits réels d'exploitation de ressources de l'État, pour la circonscription foncière de Saguenay. Cet immeuble correspond en tout à celui qui a justifié l'établissement de ladite fiche immobilière.

Le claim minier portant le numéro CDC2177003 inscrit au Registre public des droits miniers, réels et immobiliers tenu par le Ministère de l'Énergie et des Ressources naturelles et connu et désigné comme étant la fiche immobilière établie sous le numéro d'ordre 97-A-1 538 au Registre des droits réels d'exploitation de ressources de l'État, pour la circonscription foncière de Saguenay. Cet immeuble correspond en tout à celui qui a justifié l'établissement de ladite fiche immobilière.

Le claim minier portant le numéro CDC2183070 inscrit au Registre public des droits miniers, réels et immobiliers tenu par le Ministère de l'Énergie et des Ressources naturelles et connu et désigné comme étant la fiche immobilière établie sous le numéro d'ordre 97-A-1 539 au Registre des droits réels d'exploitation de ressources de l'État, pour la circonscription foncière de Saguenay. Cet immeuble correspond en tout à celui qui a justifié l'établissement de ladite fiche immobilière.

Le claim minier portant le numéro CDC2188096 inscrit au Registre public des droits miniers, réels et immobiliers tenu par le Ministère de l'Énergie et des Ressources naturelles et connu et désigné comme étant la fiche immobilière établie sous le numéro d'ordre 97-A-1 540 au Registre des droits réels d'exploitation de ressources de l'État, pour la circonscription foncière de Saguenay. Cet immeuble correspond en tout à celui qui a justifié l'établissement de ladite fiche immobilière.

CLAIMS MINIERS POUR LESQUELS AUCUNE FICHE IMMOBILIÈRE ÉTABLIE SOUS UN NUMÉRO D'ORDRE N'A ÉTÉ OUVERTE AU REGISTRE DES DROITS RÉELS D'EXPLOITATION DE RESSOURCES DE L'ÉTAT :

Le claim minier s'exerçant et situé en la Ville de Fermont, circonscription foncière de Saguenay, portant le numéro CDC98977 inscrit au Registre public des droits miniers, réels et immobiliers tenu par le Ministère de l'Énergie et des Ressources naturelles au nom de BLOOM LAKE GENERAL PARTNER LIMITED, à titre et en sa qualité de « general partner » de THE BLOOM LAKE IRON ORE MINE LIMITED PARTNERSHIP pour lequel aucune fiche immobilière établie sous un numéro d'ordre n'a été ouverte au Registre des droits réels d'exploitation de ressources de l'État.

Le claim minier s'exerçant et situé en la Ville de Fermont, circonscription foncière de Saguenay, portant le numéro CDC98978 inscrit au Registre public des droits miniers, réels et immobiliers tenu par le Ministère de l'Énergie et des Ressources naturelles au nom de BLOOM LAKE GENERAL PARTNER LIMITED, à titre et en sa qualité de « general partner » de THE BLOOM LAKE IRON ORE MINE LIMITED PARTNERSHIP pour lequel aucune fiche immobilière établie sous un numéro d'ordre n'a été ouverte au Registre des droits réels d'exploitation de ressources de l'État.

Le claim minier s'exerçant et situé en la Ville de Fermont, circonscription foncière de Saguenay, portant le numéro CDC98986 inscrit au Registre public des droits miniers, réels et immobiliers tenu par le Ministère de l'Énergie et des Ressources naturelles au nom de BLOOM LAKE GENERAL PARTNER LIMITED, à titre et en sa qualité de « general partner » de THE BLOOM LAKE IRON ORE MINE LIMITED PARTNERSHIP pour lequel aucune fiche immobilière établie sous un numéro d'ordre n'a été ouverte au Registre des droits réels d'exploitation de ressources de l'État.

Le claim minier s'exerçant et situé en la Ville de Fermont, circonscription foncière de Saguenay, portant le numéro CDC98994 inscrit au Registre public des droits miniers, réels et immobiliers tenu par le Ministère de l'Énergie et des Ressources naturelles au nom de BLOOM LAKE GENERAL PARTNER LIMITED, à titre et en sa qualité de « general partner » de THE BLOOM LAKE IRON ORE MINE LIMITED PARTNERSHIP pour lequel aucune fiche immobilière établie sous un numéro d'ordre n'a été ouverte au Registre des droits réels d'exploitation de ressources de l'État.

Le claim minier s'exerçant et situé en la Ville de Fermont, circonscription foncière de Saguenay, portant le numéro CDC98995 inscrit au Registre public des droits miniers, réels et immobiliers tenu par le Ministère de l'Énergie et des Ressources naturelles au nom de

BLOOM LAKE GENERAL PARTNER LIMITED, à titre et en sa qualité de « general partner » de THE BLOOM LAKE IRON ORE MINE LIMITED PARTNERSHIP pour lequel aucune fiche immobilière établie sous un numéro d'ordre n'a été ouverte au Registre des droits réels d'exploitation de ressources de l'État.

Le claim minier s'exerçant et situé en la Ville de Fermont, circonscription foncière de Saguenay, portant le numéro CDC99884 inscrit au Registre public des droits miniers, réels et immobiliers tenu par le Ministère de l'Énergie et des Ressources naturelles au nom de BLOOM LAKE GENERAL PARTNER LIMITED, à titre et en sa qualité de « general partner » de THE BLOOM LAKE IRON ORE MINE LIMITED PARTNERSHIP pour lequel aucune fiche immobilière établie sous un numéro d'ordre n'a été ouverte au Registre des droits réels d'exploitation de ressources de l'État.

Le claim minier s'exerçant et situé en la Ville de Fermont, circonscription foncière de Saguenay, portant le numéro CDC99885 inscrit au Registre public des droits miniers, réels et immobiliers tenu par le Ministère de l'Énergie et des Ressources naturelles au nom de BLOOM LAKE GENERAL PARTNER LIMITED, à titre et en sa qualité de « general partner » de THE BLOOM LAKE IRON ORE MINE LIMITED PARTNERSHIP pour lequel aucune fiche immobilière établie sous un numéro d'ordre n'a été ouverte au Registre des droits réels d'exploitation de ressources de l'État.

Le claim minier s'exerçant et situé en la Ville de Fermont, circonscription foncière de Saguenay, portant le numéro CDC99886 inscrit au Registre public des droits miniers, réels et immobiliers tenu par le Ministère de l'Énergie et des Ressources naturelles au nom de BLOOM LAKE GENERAL PARTNER LIMITED, à titre et en sa qualité de « general partner » de THE BLOOM LAKE IRON ORE MINE LIMITED PARTNERSHIP pour lequel aucune fiche immobilière établie sous un numéro d'ordre n'a été ouverte au Registre des droits réels d'exploitation de ressources de l'État.

Le claim minier s'exerçant et situé en la Ville de Fermont, circonscription foncière de Saguenay, portant le numéro CDC99887 inscrit au Registre public des droits miniers, réels et immobiliers tenu par le Ministère de l'Énergie et des Ressources naturelles au nom de BLOOM LAKE GENERAL PARTNER LIMITED, à titre et en sa qualité de « general partner » de THE BLOOM LAKE IRON ORE MINE LIMITED PARTNERSHIP pour lequel aucune fiche immobilière établie sous un numéro d'ordre n'a été ouverte au Registre des droits réels d'exploitation de ressources de l'État.

Le claim minier s'exerçant et situé en la Ville de Fermont, circonscription foncière de Saguenay, portant le numéro CDC99888 inscrit au Registre public des droits miniers, réels et immobiliers tenu

par le Ministère de l'Énergie et des Ressources naturelles au nom de BLOOM LAKE GENERAL PARTNER LIMITED, à titre et en sa qualité de « general partner » de THE BLOOM LAKE IRON ORE MINE LIMITED PARTNERSHIP pour lequel aucune fiche immobilière établie sous un numéro d'ordre n'a été ouverte au Registre des droits réels d'exploitation de ressources de l'État.

Le claim minier s'exerçant et situé en la Ville de Fermont, circonscription foncière de Saguenay, portant le numéro CDC99889 inscrit au Registre public des droits miniers, réels et immobiliers tenu par le Ministère de l'Énergie et des Ressources naturelles au nom de BLOOM LAKE GENERAL PARTNER LIMITED, à titre et en sa qualité de « general partner » de THE BLOOM LAKE IRON ORE MINE LIMITED PARTNERSHIP pour lequel aucune fiche immobilière établie sous un numéro d'ordre n'a été ouverte au Registre des droits réels d'exploitation de ressources de l'État.

Le claim minier s'exerçant et situé en la Ville de Fermont, circonscription foncière de Saguenay, portant le numéro CDC99890 inscrit au Registre public des droits miniers, réels et immobiliers tenu par le Ministère de l'Énergie et des Ressources naturelles au nom de BLOOM LAKE GENERAL PARTNER LIMITED, à titre et en sa qualité de « general partner » de THE BLOOM LAKE IRON ORE MINE LIMITED PARTNERSHIP pour lequel aucune fiche immobilière établie sous un numéro d'ordre n'a été ouverte au Registre des droits réels d'exploitation de ressources de l'État.

Le claim minier s'exerçant et situé en la Ville de Fermont, circonscription foncière de Saguenay, portant le numéro CDC99891 inscrit au Registre public des droits miniers, réels et immobiliers tenu par le Ministère de l'Énergie et des Ressources naturelles au nom de BLOOM LAKE GENERAL PARTNER LIMITED, à titre et en sa qualité de « general partner » de THE BLOOM LAKE IRON ORE MINE LIMITED PARTNERSHIP pour lequel aucune fiche immobilière établie sous un numéro d'ordre n'a été ouverte au Registre des droits réels d'exploitation de ressources de l'État.

Le claim minier s'exerçant et situé en la Ville de Fermont, circonscription foncière de Saguenay, portant le numéro CDC99892 inscrit au Registre public des droits miniers, réels et immobiliers tenu par le Ministère de l'Énergie et des Ressources naturelles au nom de BLOOM LAKE GENERAL PARTNER LIMITED, à titre et en sa qualité de « general partner » de THE BLOOM LAKE IRON ORE MINE LIMITED PARTNERSHIP pour lequel aucune fiche immobilière établie sous un numéro d'ordre n'a été ouverte au Registre des droits réels d'exploitation de ressources de l'État.

Le claim minier s'exerçant et situé en la Ville de Fermont, circonscription foncière de Saguenay, portant le numéro CDC99896

inscrit au Registre public des droits miniers, réels et immobiliers tenu par le Ministère de l'Énergie et des Ressources naturelles au nom de BLOOM LAKE GENERAL PARTNER LIMITED, à titre et en sa qualité de « general partner » de THE BLOOM LAKE IRON ORE MINE LIMITED PARTNERSHIP pour lequel aucune fiche immobilière établie sous un numéro d'ordre n'a été ouverte au Registre des droits réels d'exploitation de ressources de l'État.

Le claim minier s'exerçant et situé en la Ville de Fermont, circonscription foncière de Saguenay, portant le numéro CDC99897 inscrit au Registre public des droits miniers, réels et immobiliers tenu par le Ministère de l'Énergie et des Ressources naturelles au nom de BLOOM LAKE GENERAL PARTNER LIMITED, à titre et en sa qualité de « general partner » de THE BLOOM LAKE IRON ORE MINE LIMITED PARTNERSHIP pour lequel aucune fiche immobilière établie sous un numéro d'ordre n'a été ouverte au Registre des droits réels d'exploitation de ressources de l'État.

Le claim minier s'exerçant et situé en la Ville de Fermont, circonscription foncière de Saguenay, portant le numéro CDC99898 inscrit au Registre public des droits miniers, réels et immobiliers tenu par le Ministère de l'Énergie et des Ressources naturelles au nom de BLOOM LAKE GENERAL PARTNER LIMITED, à titre et en sa qualité de « general partner » de THE BLOOM LAKE IRON ORE MINE LIMITED PARTNERSHIP pour lequel aucune fiche immobilière établie sous un numéro d'ordre n'a été ouverte au Registre des droits réels d'exploitation de ressources de l'État.

Le claim minier s'exerçant et situé en la Ville de Fermont, circonscription foncière de Saguenay, portant le numéro CDC99904 inscrit au Registre public des droits miniers, réels et immobiliers tenu par le Ministère de l'Énergie et des Ressources naturelles au nom de BLOOM LAKE GENERAL PARTNER LIMITED, à titre et en sa qualité de « general partner » de THE BLOOM LAKE IRON ORE MINE LIMITED PARTNERSHIP pour lequel aucune fiche immobilière établie sous un numéro d'ordre n'a été ouverte au Registre des droits réels d'exploitation de ressources de l'État.

Le claim minier s'exerçant et situé en la Ville de Fermont, circonscription foncière de Saguenay, portant le numéro CDC99905 inscrit au Registre public des droits miniers, réels et immobiliers tenu par le Ministère de l'Énergie et des Ressources naturelles au nom de BLOOM LAKE GENERAL PARTNER LIMITED, à titre et en sa qualité de « general partner » de THE BLOOM LAKE IRON ORE MINE LIMITED PARTNERSHIP pour lequel aucune fiche immobilière établie sous un numéro d'ordre n'a été ouverte au Registre des droits réels d'exploitation de ressources de l'État.

Le claim minier s'exerçant et situé dans le Territoire non-organisé de Rivière-Mouchalagane, circonscription foncière de Saguenay, portant le numéro CDC99936 inscrit au Registre public des droits miniers, réels et immobiliers tenu par le Ministère de l'Énergie et des Ressources naturelles au nom de BLOOM LAKE GENERAL PARTNER LIMITED, à titre et en sa qualité de « general partner » de THE BLOOM LAKE IRON ORE MINE LIMITED PARTNERSHIP pour lequel aucune fiche immobilière établie sous un numéro d'ordre n'a été ouverte au Registre des droits réels d'exploitation de ressources de l'État.

Le claim minier s'exerçant et situé dans le Territoire non-organisé de Rivière-Mouchalagane, circonscription foncière de Saguenay, portant le numéro CDC99937 inscrit au Registre public des droits miniers, réels et immobiliers tenu par le Ministère de l'Énergie et des Ressources naturelles au nom de BLOOM LAKE GENERAL PARTNER LIMITED, à titre et en sa qualité de « general partner » de THE BLOOM LAKE IRON ORE MINE LIMITED PARTNERSHIP pour lequel aucune fiche immobilière établie sous un numéro d'ordre n'a été ouverte au Registre des droits réels d'exploitation de ressources de l'État.

Le claim minier s'exerçant et situé dans le Territoire non-organisé de Rivière-Mouchalagane, circonscription foncière de Saguenay, portant le numéro CDC99938 inscrit au Registre public des droits miniers, réels et immobiliers tenu par le Ministère de l'Énergie et des Ressources naturelles au nom de BLOOM LAKE GENERAL PARTNER LIMITED, à titre et en sa qualité de « general partner » de THE BLOOM LAKE IRON ORE MINE LIMITED PARTNERSHIP pour lequel aucune fiche immobilière établie sous un numéro d'ordre n'a été ouverte au Registre des droits réels d'exploitation de ressources de l'État.

Le claim minier s'exerçant et situé dans le Territoire non-organisé de Rivière-Mouchalagane, circonscription foncière de Saguenay, portant le numéro CDC99939 inscrit au Registre public des droits miniers, réels et immobiliers tenu par le Ministère de l'Énergie et des Ressources naturelles au nom de BLOOM LAKE GENERAL PARTNER LIMITED, à titre et en sa qualité de « general partner » de THE BLOOM LAKE IRON ORE MINE LIMITED PARTNERSHIP pour lequel aucune fiche immobilière établie sous un numéro d'ordre n'a été ouverte au Registre des droits réels d'exploitation de ressources de l'État.

Le claim minier s'exerçant et situé en la Ville de Fermont, circonscription foncière de Saguenay, portant le numéro CDC99951 inscrit au Registre public des droits miniers, réels et immobiliers tenu par le Ministère de l'Énergie et des Ressources naturelles au nom de

BLOOM LAKE GENERAL PARTNER LIMITED, à titre et en sa qualité de « general partner » de THE BLOOM LAKE IRON ORE MINE LIMITED PARTNERSHIP pour lequel aucune fiche immobilière établie sous un numéro d'ordre n'a été ouverte au Registre des droits réels d'exploitation de ressources de l'État.

Le claim minier s'exerçant et situé en la Ville de Fermont, circonscription foncière de Saguenay, portant le numéro CDC99952 inscrit au Registre public des droits miniers, réels et immobiliers tenu par le Ministère de l'Énergie et des Ressources naturelles au nom de BLOOM LAKE GENERAL PARTNER LIMITED, à titre et en sa qualité de « general partner » de THE BLOOM LAKE IRON ORE MINE LIMITED PARTNERSHIP pour lequel aucune fiche immobilière établie sous un numéro d'ordre n'a été ouverte au Registre des droits réels d'exploitation de ressources de l'État.

Le claim minier s'exerçant et situé en la Ville de Fermont, circonscription foncière de Saguenay, portant le numéro CDC99953 inscrit au Registre public des droits miniers, réels et immobiliers tenu par le Ministère de l'Énergie et des Ressources naturelles au nom de BLOOM LAKE GENERAL PARTNER LIMITED, à titre et en sa qualité de « general partner » de THE BLOOM LAKE IRON ORE MINE LIMITED PARTNERSHIP pour lequel aucune fiche immobilière établie sous un numéro d'ordre n'a été ouverte au Registre des droits réels d'exploitation de ressources de l'État.

Le claim minier s'exerçant et situé en la Ville de Fermont, circonscription foncière de Saguenay, portant le numéro CDC99954 inscrit au Registre public des droits miniers, réels et immobiliers tenu par le Ministère de l'Énergie et des Ressources naturelles au nom de BLOOM LAKE GENERAL PARTNER LIMITED, à titre et en sa qualité de « general partner » de THE BLOOM LAKE IRON ORE MINE LIMITED PARTNERSHIP pour lequel aucune fiche immobilière établie sous un numéro d'ordre n'a été ouverte au Registre des droits réels d'exploitation de ressources de l'État.

Le claim minier s'exerçant et situé en la Ville de Fermont, circonscription foncière de Saguenay, portant le numéro CDC99956 inscrit au Registre public des droits miniers, réels et immobiliers tenu par le Ministère de l'Énergie et des Ressources naturelles au nom de BLOOM LAKE GENERAL PARTNER LIMITED, à titre et en sa qualité de « general partner » de THE BLOOM LAKE IRON ORE MINE LIMITED PARTNERSHIP pour lequel aucune fiche immobilière établie sous un numéro d'ordre n'a été ouverte au Registre des droits réels d'exploitation de ressources de l'État.

Le claim minier s'exerçant et situé en la Ville de Fermont, circonscription foncière de Saguenay, portant le numéro CDC99957 inscrit au Registre public des droits miniers, réels et immobiliers tenu

par le Ministère de l'Énergie et des Ressources naturelles au nom de BLOOM LAKE GENERAL PARTNER LIMITED, à titre et en sa qualité de « general partner » de THE BLOOM LAKE IRON ORE MINE LIMITED PARTNERSHIP pour lequel aucune fiche immobilière établie sous un numéro d'ordre n'a été ouverte au Registre des droits réels d'exploitation de ressources de l'État.

Le claim minier s'exerçant et situé dans le Territoire non-organisé de Rivière-Mouchalagane, circonscription foncière de Saguenay, portant le numéro CDC99969 inscrit au Registre public des droits miniers, réels et immobiliers tenu par le Ministère de l'Énergie et des Ressources naturelles au nom de BLOOM LAKE GENERAL PARTNER LIMITED, à titre et en sa qualité de « general partner » de THE BLOOM LAKE IRON ORE MINE LIMITED PARTNERSHIP pour lequel aucune fiche immobilière établie sous un numéro d'ordre n'a été ouverte au Registre des droits réels d'exploitation de ressources de l'État.

Le claim minier s'exerçant et situé dans le Territoire non-organisé de Rivière-Mouchalagane, circonscription foncière de Saguenay, portant le numéro CDC99970 inscrit au Registre public des droits miniers, réels et immobiliers tenu par le Ministère de l'Énergie et des Ressources naturelles au nom de BLOOM LAKE GENERAL PARTNER LIMITED, à titre et en sa qualité de « general partner » de THE BLOOM LAKE IRON ORE MINE LIMITED PARTNERSHIP pour lequel aucune fiche immobilière établie sous un numéro d'ordre n'a été ouverte au Registre des droits réels d'exploitation de ressources de l'État.

Le claim minier s'exerçant et situé dans le Territoire non-organisé de Rivière-Mouchalagane, circonscription foncière de Saguenay, portant le numéro CDC99971 inscrit au Registre public des droits miniers, réels et immobiliers tenu par le Ministère de l'Énergie et des Ressources naturelles au nom de BLOOM LAKE GENERAL PARTNER LIMITED, à titre et en sa qualité de « general partner » de THE BLOOM LAKE IRON ORE MINE LIMITED PARTNERSHIP pour lequel aucune fiche immobilière établie sous un numéro d'ordre n'a été ouverte au Registre des droits réels d'exploitation de ressources de l'État.

Le claim minier s'exerçant et situé dans le Territoire non-organisé de Rivière-Mouchalagane, circonscription foncière de Saguenay, portant le numéro CDC99972 inscrit au Registre public des droits miniers, réels et immobiliers tenu par le Ministère de l'Énergie et des Ressources naturelles au nom de BLOOM LAKE GENERAL PARTNER LIMITED, à titre et en sa qualité de « general partner » de THE BLOOM LAKE IRON ORE MINE LIMITED PARTNERSHIP pour lequel aucune fiche immobilière établie sous un numéro d'ordre

n'a été ouverte au Registre des droits réels d'exploitation de ressources de l'État.

Le claim minier s'exerçant et situé en la Ville de Fermont et dans le Territoire non-organisé de Rivière-Mouchalagane, circonscription foncière de Saguenay, portant le numéro GDC2082925 inscrit au Registre public des droits miniers, réels et immobiliers tenu par le Ministère de l'Énergie et des Ressources naturelles au nom de BLOOM LAKE GENERAL PARTNER LIMITED, à titre et en sa qualité de « general partner » de THE BLOOM LAKE IRON ORE MINE LIMITED PARTNERSHIP pour lequel aucune fiche immobilière établie sous un numéro d'ordre n'a été ouverte au Registre des droits réels d'exploitation de ressources de l'État.

Le claim minier s'exerçant et situé en la Ville de Fermont, circonscription foncière de Saguenay, portant le numéro CDC2082970 inscrit au Registre public des droits miniers, réels et immobiliers tenu par le Ministère de l'Énergie et des Ressources naturelles au nom de BLOOM LAKE GENERAL PARTNER LIMITED, à titre et en sa qualité de « general partner » de THE BLOOM LAKE IRON ORE MINE LIMITED PARTNERSHIP pour lequel aucune fiche immobilière établie sous un numéro d'ordre n'a été ouverte au Registre des droits réels d'exploitation de ressources de l'État.

Le CONSTITUANT ET CRÉANCIER requière l'Officier de la publicité des droits de la circonscription foncière de Saguenay de publier le présent Avis d'hypothèque légale à l'index des noms pour les claims ci-dessus désignés pour lesquels aucune fiche immobilière établie sous un numéro d'ordre n'a été ouverte au Registre des droits réels d'exploitation de ressources de l'État, circonscription foncière de Saguenay.

DÉSIGNATION DU BIEN AU REGISTRE PUBLIC DES DROITS MINIERS, RÉELS ET IMMOBILIERS DU MINISTÈRE DE L'ÉNERGIE ET DES RESSOURCES NATURELLES :

Droit	Numéro
Bail Minier	BM877
Claim Minier	CDC98977
Claim Minier	CDC98978
Claim Minier	CDC98986
Claim Minier	CDC98994
Claim Minier	CDC98995
Claim Minier	CDC99884
Claim Minier	CDC99885
Claim Minier	CDC99886

Clain Minier	CDC99887
Clain Minier	CDC99888
Clain Minier	CDC99889
Clain Minier	CDC99890
Clain Minier	CDC99891
Clain Minier	CDC99892
Clain Minier	CDC99894
Clain Minier	CDC99895
Clain Minier	CDC99896
Clain Minier	CDC99897
Clain Minier	CDC99898
Clain Minier	CDC99902
Clain Minier	CDC99903
Clain Minier	CDC99904
Clain Minier	CDC99905
Clain Minier	CDC99910
Clain Minier	CDC99911
Clain Minier	CDC99918
Clain Minier	CDC99919
Clain Minier	CDC99935
Clain Minier	CDC99936
Clain Minier	CDC99937
Clain Minier	CDC99938
Clain Minier	CDC99939
Clain Minier	CDC99951
Clain Minier	CDC99952
Clain Minier	CDC99953
Clain Minier	CDC99954
Clain Minier	CDC99956
Clain Minier	CDC99957
Clain Minier	CDC99966
Clain Minier	CDC99966
Clain Minier	CDC99967
Clain Minier	CDC99968
Clain Minier	CDC99969
Clain Minier	CDC99970
Clain Minier	CDC99971
Clain Minier	CDC99972
Clain Minier	CDC1133844
Clain Minier	CDC1133845
Clain Minier	CDC1133846
Clain Minier	CDC1133847
Clain Minier	CDC2082920
Clain Minier	CDC2082921
Clain Minier	CDC2082922
Clain Minier	CDC2082923
Clain Minier	CDC2082925

Claim Minier	CDC2082926
Claim Minier	CDC2082927
Claim Minier	CDC2082928
Claim Minier	CDC2082929
Claim Minier	CDC2082930
Claim Minier	CDC2082931
Claim Minier	CDC2082932
Claim Minier	CDC2082933
Claim Minier	CDC2082934
Claim Minier	CDC2082935
Claim Minier	CDC2082936
Claim Minier	CDC2082937
Claim Minier	CDC2082938
Claim Minier	CDC2082939
Claim Minier	CDC2082940
Claim Minier	CDC2082941
Claim Minier	CDC2082942
Claim Minier	CDC2082943
Claim Minier	CDC2082944
Claim Minier	CDC2082945
Claim Minier	CDC2082946
Claim Minier	CDC2082947
Claim Minier	CDC2082948
Claim Minier	CDC2082949
Claim Minier	CDC2082950
Claim Minier	CDC2082951
Claim Minier	CDC2082952
Claim Minier	CDC2082953
Claim Minier	CDC2082954
Claim Minier	CDC2082955
Claim Minier	CDC2082956
Claim Minier	CDC2082957
Claim Minier	CDC2082958
Claim Minier	CDC2082959
Claim Minier	CDC2082960
Claim Minier	CDC2082961
Claim Minier	CDC2082962
Claim Minier	CDC2082963
Claim Minier	CDC2082964
Claim Minier	CDC2082965
Claim Minier	CDC2082966
Claim Minier	CDC2082967
Claim Minier	CDC2082968
Claim Minier	CDC2082969
Claim Minier	CDC2082970
Claim Minier	CDC2082971
Claim Minier	CDC2082972

Claim Minier	CDC2082973
Claim Minier	CDC2082974
Claim Minier	CDC2082975
Claim Minier	CDC2082976
Claim Minier	CDC2082977
Claim Minier	CDC2082978
Claim Minier	CDC2082979
Claim Minier	CDC2082980
Claim Minier	CDC2082981
Claim Minier	CDC2177003
Claim Minier	CDC2183070
Claim Minier	CDC2188096

Ci-avant et ci-après collectivement appelés « l'immeuble ».

5- QUALIFICATION DU DROIT :

- a) Le **CONSTITUANT ET CRÉANCIER** a conclu avec la **DÉBITRICE** un contrat de vente relativement à la fourniture de matériaux au bénéfice de l'immeuble ci-haut désigné d'une valeur totale de 28 720,76 \$, taxes incluses, et dont une somme de 28 720,76 \$, taxes incluses, mais excluant les intérêts et frais, demeure à ce jour impayée;
- b) Tous les matériaux ont été fournis, incorporés et ont procuré à l'immeuble ci-haut décrit une plus-value d'au moins 28 720,76 \$;
- c) En date des présentes, les travaux de construction sur l'immeuble ci-haut désigné ne sont pas encore terminés ou, s'ils le sont, plus de trente (30) jours ne se sont pas écoulés depuis la date de fin des travaux, et;
- d) Le contrat de vente ci-haut désigné fut dûment dénoncé au **PROPRIÉTAIRE INSCRIT** de l'immeuble ci-haut décrit (incluant le(s) Propriétaire(s), locataire(s) et/ou titulaire(s) des droits miniers et d'exploitation visés par le présent Avis) avant le début des travaux ou n'avait pas à être dénoncé considérant le lien contractuel direct.

6- MONTANT DE LA CRÉANCE :

VINGT-HUIT MILLE SEPT CENT VINGT DOLLARS ET SOIXANTE-SEIZE CENTS (28 720,76 \$) en capital, incluant les taxes applicables, mais **EN SUS** des intérêts applicables, **EN SUS**

des frais d'inscription, de signification et de confection des présentes
et EN SUS de tous les autres frais pouvant être réclamés en vertu
de la Loi.

FAIT ET SIGNÉ À Montréal, ce 2 février 2015



Me Thomas Cliche, avocat
DUNTON RAINVILLE S.E.N.C.R.L.
Tour de la Bourse, 43^{ème} étage
800, Square Victoria, C.P. 303
Montréal (Québec) H4Z 1H1

POUR : WESCO DISTRIBUTION CANADA LP

DÉCLARATION D'ATTESTATION
(articles 2991 et 2993 C.c.Q.)

Je, soussignée, Me Vanessa Langlois, avocate, atteste que :

- 1- J'ai vérifié l'identité, la qualité et la capacité de la partie donnant l'Avis d'hypothèque légale signé ce jour à Montréal par Me Thomas Cliche pour WESCO DISTRIBUTION CANADA LP;
- 2- L'Avis d'hypothèque légale susdit traduit la volonté exprimée par le CONSTITUANT ET CRÉANCIER;
- 3- L'Avis d'hypothèque légale susdit est valide quant à sa forme;
- 4- Le contenu de l'Avis d'hypothèque légale susdit est exact, et;
- 5- Le titre du CONSTITUANT ET CRÉANCIER n'est pas publié.

ATTESTÉ À Montréal, ce 2 février 2015, par Me Vanessa Langlois, avocate dûment inscrite au Tableau de l'Ordre du Barreau du Québec, ayant son bureau et sa pratique au sein de l'étude *Dunton Rainville s.e.n.c.r.l.*, sise à la Tour de la Bourse, 43^{ème} étage, 800, Square Victoria, C.P. 303, Montréal, Québec, H4Z 1H1.



Me Vanessa Langlois, avocate

Énergie et Ressources
naturelles

Québec



ÉTAT CERTIFIÉ D'INSCRIPTION
DE DROIT
AU REGISTRE FONCIER DU QUÉBEC

Je certifie que la réquisition présentée le 2015-02-03 à 13:46 a été inscrite au Livre
foncier de la circonscription foncière de Saguenay
sous le numéro 21 331 044.

Officier adjoint de la publicité foncière

Identification de la réquisition

Mode de présentation :	Avis	
Forme :	Sous seing privé	
Nature générale :	Hypothèque légale (construction)	
Nom des parties :	Créancier	WESCO DISTRIBUTION CANADA LP
	Débiteur	BLOOM LAKE GENERAL PARTNER LIMITED
		MINISTÈRE DE L'ÉNERGIE ET DES RESSOURCES NATURELLES et autres



Bordereau d'inscription

Information sur le document

Circonscription foncière : Saguenay
Date du document : 2015-02-02
Réquisition : Droits (Acte au long)
Forme légale : Sous seing privé
Nature : Hypothèque légale (construction)
Créancier : WESCO DISTRIBUTION CANADA LP
Débiteur : 7583168 CANADA INC. et al.
Date d'impression : 2015-02-02
Date limite de présentation : 2015-03-05

2015-02-03 13:46
heure-traduite

21 331 044

WESCO DISTRIBUTION CANADA LP

Créancier (e)
VS

7583168 CANADA INC. (LES ENTREPRISES
ELECTRO SÉLECT)

Débiteur (trice)
ET

MINISTÈRE DE L'ÉNERGIE ET DES
RESSOURCES NATURELLES
BLOOM LAKE GENERAL PARTNER
LIMITED ET ALS

Propriétaire

AFFIDAVIT SELON L'ARTICLE 146 C.P.C.

Je, soussigné(e), Bernard Lévesque, huissier de Justice de la province de Québec, ayant un bureau d'affaires au 7 J.Bte-Franquelin, Bale-Comeau, QC, CANADA, G4Z 2E5 :
Dépose et dis:


J'ai adressé LE PRÉSENT AVIS D'HYPOTHÈQUE LÉGALE D'UNE PERSONNE AYANT PARTICIPÉ À DES TRAVAUX DE CONSTRUCTION ET/OU DE RÉNOVATION D'UN IMMEUBLE (Articles 2724, 2726 et suivants C.c.Q.), DÉCLARATION D'ATTESTATION ET ÉTAT CERTIFIÉ D'INSCRIPTION DE DROIT AU REGISTRE FONCIER DU QUÉBEC,

sous pli cacheté à 7583168 CANADA INC. (LES ENTREPRISES ELECTRO SÉLECT), au 2 DUCHESNEAU, FERMONT, QC, CANADA

Les procédures ont été livrées le 11 février 2015, ainsi qu'en fait foi le certificat de confirmation de la livraison de postes Canada par le destinataire ou son représentant, Linda, avis de réception NO: RN 047 112 265 CA

Selon l'article 122 C.p.c., je demeure à plus de 50 km de cet endroit.
Fait et signé à Bale-Comeau, le 11 février 2015

Honoraires huissiers	25,00 \$
Signification	8,00 \$
Poste	20,00 \$
SOUS-TOTAL	53,00 \$
TPS	2,65 \$
TVQ	5,29 \$
TOTAL	60,94 \$


Bernard Lévesque,
Permis # 0020

DUNTON RAINVILLE, AVOCATS (5148666743)

(S) ADMIN E0211 I0216-09:44 REF:25563-1-1-1

a/s : ME THOMAS CLICHE

v/d : 72 828

ÉTUDE BERNARD LEVESQUE, HUISSIERS DE JUSTICE INC.

7 J.Bte-Franquelin

Bale-Comeau, QC, CA, G4Z 2E5

TÉL : (418) 296-6658 Fax : (418) 296-6659

T.P.S. : 841515455RT0001 T.V.Q. : 1215758504TQ0001



Numéro de repérage

RN047112265CA

Type de produit: Poste-lettres

Livraison prévue : 2015/02/13

Livraison mise à jour : 2015/02/16

Date de livraison modifiée :

Historique de suivi

Date	Heure	Emplacement	Description	Point de vente	Nom du signataire
2015/02/11	12:30	FERMONT	Article livré avec succès		
2015/02/11	12:30		Image de la signature enregistrée pour consultation en ligne		LINDA
2015/02/11	10:23	FERMONT	Tentative de livraison. Une carte avis indique où l'article peut être ramassé.		
2015/02/06	17:34	MONTREAL	En transit		
2015/02/06	14:54	MONTREAL	Article traité		
2015/02/05	16:25	BAIE COMEAU	Article accepté au bureau de poste		

Options et caractéristiques d'expédition pour cet article

Signature Requisite



Date: 2015/02/20

Madame, Monsieur,

Vous trouverez ci-dessous la date de la livraison et la signature de la personne qui a accepté l'envoi sous mentionné

Numéro d'article RN047112265CA

Nom de produit Lettermail/Poste-lettres


Numéro de référence 1 Sans Object

Numéro de référence 2 Sans Object

Date de livraison (aaaa/mm/jj) 2015/02/11

Nom du signataire LINDA

Signature



Salutations distinguées,

Réseau des relations avec la clientèle

1 888 550-6333.

(de l'extérieur du Canada 1 416 979-8822)

Cette copie est conforme à la date de livraison et à l'image de signature de la personne qui a accepté les envois susmentionnés. Ces informations ont été extraites de la banque de données de Postes Canada.

Je soussigné(e), MARTIN CHENEL, huissier de justice de la province de Québec, ayant mon domicile professionnel au 800 BOULEVARD DES CAPUCINS, QUÉBEC, QC, CANADA, G1J 3R8, certifie par le présent sous mon serment d'office que le 04 février 2015 à 14:05 heures,

WESCO DISTRIBUTION CANADA LP

Constituant(e) et créancier(lère)

C

7583168 CANADA INC.

Débiteur(s)-Débitrice(s)

ET

MINISTÈRE DE L'ÉNERGIE ET DES RESSOURCES NATURELLES

Propriétaire inscrit(e)

ET

**BLOOM LAKE GENERAL PARTNER LIMITED
THE BLOOM LAKE IRON ORE MINE LIMITED
PARTNERSHIP**

Je me suis personnellement transporté(e)

au 5700 4E AVENUE OUEST #A-301, QUÉBEC, QC, CANADA.

Là étant, j'ai signifié LE PRÉSENT AVIS D'HYPOTHÈQUE LÉGALE D'UNE JPERSONNE AYANT PARTICIPÉ À DES TRAVAUX DE CONSTRUCTION ET/OU DE RÉNOVATION D'UN IMMEUBLE ET DÉCLARATION D'ATTESTATION

à **MINISTÈRE DE L'ÉNERGIE ET DES RESSOURCES NATURELLES,**

en laissant copie certifiée conforme de ladite procédure

à une personne raisonnable, employée et qui a la garde de l'établissement d'entreprise, laquelle s'étant nommée comme étant Nathalie Fortin

KILOMÈTRE (S)	11,92 \$
SIGNIFICATION	8,00 \$
SOUS-TOTAL	<u>19,92 \$</u>

Autres frais :
(non assujettis à la taxation)

GESTION	6,00 \$
SOUS-TOTAL	<u>6,00 \$</u>


TOTAL AVANT TAXES	<u>25,92 \$</u>
TPS	1,30 \$
TVQ	<u>2,59 \$</u>
TOTAL	<u>29,81 \$</u>

J'ai noté au verso de ladite copie certifiée conforme, sous ma signature, la date et l'heure de signification.

Le total de mes honoraires et débours s'élève à 29.81\$. La distance autorisée est de 8 kilomètre(s) La distance nécessairement parcourue est de 8 kilomètre(s) La distance facturée est de 8 kilomètre(s)

Je dresse en conséquence le présent procès-verbal de signification pour servir et valoir ce que de droit.

QUÉBEC, le 04 février 2015



MARTIN CHENEL, huissier de justice
Permis # 919

SAULNIER ROBILLARD LORTIE, HUISSIERS

No d'inventaire : 196296-1-1-1
EFD

SE

a/s : ME THOMAS CLICHE

v/d : 72 828

**GAGNON SÉNÉCHAL COULOMBE INC.**

HUISSIERS DE JUSTICE
800 BOULEVARD DES CAPUCINS
QUÉBEC, QC, CA, G1J 3R8

Tél. : (418) 648-1717 Fax : (418) 522-9911

T.P.S. 834606063RT0001

T.V.Q. 1215979268TQ0001

Je soussigné(e), MARTIN CHENEL, huissier de justice de la province de Québec, ayant mon domicile professionnel au 800 BOULEVARD DES CAPUCINS, QUÉBEC, QC, CANADA, G1J 3R8, certifie par le présent sous mon serment d'office que le 04 février 2015 à 14:05 heures,

je me suis personnellement transporté(e)

au 5700 4E AVENUE OUEST #A301, QUÉBEC, QC, CANADA.

Là étant, j'ai signifié LE PRÉSENT AVIS D'HYPOTHÈQUE LÉGALE D'UNE JPERSONNE AYANT PARTICIPÉ À DES TRAVAUX DE CONSTRUCTION ET/OU DE RÉNOVATION D'UN IMMEUBLE ET DÉCLARATION D'ATTESTATION

à REGISTRE DES DROITS RÉELS D'EXPLOITATION DES RESSOURCES DE L'ÉTAT,

en laissant copie certifiée conforme de ladite procédure


à une personne raisonnable, employée et qui a la garde de l'établissement d'entreprise, laquelle s'étant nommée comme étant Nathalie Fortin

J'ai noté au verso de ladite copie certifiée conforme, sous ma signature, la date et l'heure de signification.

Le total de mes honoraires et débours s'élève à 9.20\$.

Je dresse en conséquence le présent procès-verbal de signification pour servir et valoir ce que de droit.

QUÉBEC, le 04 février 2015



MARTIN CHENEL, huissier de justice
Permis # 919

WESCO DISTRIBUTION CANADA LP

Constituant(e) et créancier(lère)

C

7583168 CANADA INC.

Débiteur(s)-Débitrice(s)

ET

MINISTÈRE DE L'ÉNERGIE ET DES RESSOURCES NATURELLES

Propriétaire inscrit(e)

ET

BLOOM LAKE GENERAL PARTNER LIMITED
THE BLOOM LAKE IRON ORE MINE LIMITED
PARTNERSHIP

SIGNIFICATION	8,00 \$
SOUS-TOTAL	8,00 \$
TPS	0,40 \$
TVQ	0,80 \$
TOTAL	9,20 \$

SAULNIER ROBILLARD LORTIE, HUISSIERS

No d'inventaire : 196296-1-2-1
EFD

SE

a/s : ME THOMAS CLICHE

v/d : 72 828



GAGNON SÉNÉCHAL COULOMBE INC.

HUISSIERS DE JUSTICE

800 BOULEVARD DES CAPUCINS

QUÉBEC, QC, CA, G1J 3R8

Tél. : (418) 648-1717 Fax : (418) 522-9911

T.P.S. 834606063RT0001

T.V.Q. 1215979268TQ0001

NO. : .

Mes Danton, Rainville, avocats * MTL
ME THOMAS CLICHE
V.D.: 72 828

Date présent. :

Personne Ress.: CELINE CARIGNAN LINDA LAFORTUNE
Notre dossier : 3855467-04 YL 19

WESCO DISTRIBUTION CANADA LP
Le Constituant et créancier
7583168 CANADA INC.
PARTIE DEBITRICE
MINISTERE DE L'ENERGIE ET DES RESSOURCES
NATURELLES
Propriétaire inscrite
BLOOM LAKE GENERAL PARTNER LIMITED ET AL
Propriétaires, locataires et/ou
titulaires

- RAPPORT DE SIGNIFICATION -

Je, soussigné(e), YANNICK LABATTAGLIA, HUISSIER DE JUSTICE du Québec, ayant un bureau d'affaires au 407 Saint-Laurent, Montréal (514-878-3143) certifie sous mon serment d'office que:

LE 4ième jour de février 2015 à 11:50 heures


J'ai signifié, à l'intention de son destinataire, la COPIE CERTIFIEE CONFORME de l'acte de procédure suivant AVIS D'HYPOTHEQUE LEGALE D'UNE PERSONNE AYANT PARTICIPEE A DES TRAVAUX DE CONSTRUCTION ET/OU DE RENOVATION D'UN IMMEUBLE ET DECLARATION D'ATTESTATION à:

**THE BLOOM LAKE IRON ORE MINE LIMITED PARTNERSHIP (NEQ 3365994436)
1155 RUE UNIVERSITY, BUREAU 508, MONTREAL**

EN LAISSANT A SON ETABLISSEMENT D'ENTREPRISE, EN PARLANT A UNE PERSONNE RAISONNABLE QUI EN A LA GARDE ET AUTORISEE, LAQUELLE EST HABILITEE A RECEVOIR LA SIGNIFICATION & S'ETANT NOMMEE COMME ETANT MELANIE RODRIGUE.

J'ai noté sous ma signature, au verso de l'acte de procédure, la date et l'heure de la signification.

Montréal, ce 4ième jour de février 2015



YANNICK LABATTAGLIA, HUISSIER DE JUSTICE

Frais taxables
SIGNIFICATION 8.00
Routes 002km 2.98

TPS: .55
TVQ: 1.10
SOUS-TOTAL: 12.63

Frais extra-judiciaires
GESTION B.J. 6.00

TPS: .30
TVQ: .60
SOUS-TOTAL: 6.90

Honoraires	16.98
Déboursé(s)	
Sous-total	16.98
TPS (836365403)	.85
TVQ (1217079124)	1.70
Total	19.53

Saulnier Robillard Lortie Inc., 407, boulevard Saint-Laurent, bureau 700, Montréal (Québec), H2Y 2Y5
Tél.: (514) 878-3143 Téléc.: (514) 954-9981 Site: www.huissier.qc.ca Courriel: info@huissier.qc.ca
Bureau de Laval: 249, Boul. Ste-Rose, bureau 109, Laval (Québec), H7L 1L8, Tél.: (450) 662-0955

ORIGINAL

NO.: -

Mes Dunton, Rainville, avocats * MEL
ME THOMAS CLICHE
V.D.: 72 828

WESCO DISTRIBUTION CANADA LP
Le Constituant et créancier
7583168 CANADA INC.
PARTIE DEBITRICE
MINISTERS DE L'ENERGIE ET DES RESSOURCES
NATURELLES
Propriétaire inscrite
BLOOM LAKE GENERAL PARTNER LIMITED ET AL
Propriétaires, locataires et/ou
titulaires

Date présent. :

Personne Ress.: CELINE CARIIGNAN LINDA LAFORTUNE
Notre dossier : 3855467-05 YL 20

- RAPPORT DE SIGNIFICATION -

Je, soussigné(e), YANNICK LABATTAGLIA, HUISSIER DE JUSTICE du Québec, ayant un bureau d'affaires au 407 Saint-Laurent, Montréal (514-878-3143) certifie sous mon serment d'office que:

LE 4ième jour de février 2015 à 11:50 heures


J'ai signifié, à l'intention de son destinataire, la COPIE CERTIFIEE CONFORME de l'acte de procédure suivant AVIS D'HYPOTHEQUE LEGALE D'UNE PERSONNE AYANT PARTICIPE A DES TRAVAUX DE CONSTRUCTION ET/OU DE RENOVATION D'UN IMMEUBLE ET DECLARATION D'ATTESTATION à:

**BLOOM LAKE GENERAL PARTNER LIMITED (NEQ 1165995169)
1155 RUE UNIVERSITY, BUREAU 508, MONTREAL**

EN LAISSANT A SON ETABLISSEMENT D'ENTREPRISE, EN PARLANT A UNE PERSONNE RAISONNABLE QUI EN A LA GARDE ET AUTORISEE, LAQUELLE EST HABILITEE A RECEVOIR LA SIGNIFICATION & S'ETANT NOMMEE COMME ETANT MELANIE RODRIGUE.

J'ai noté sous ma signature, au verso de l'acte de procédure, la date et l'heure de la signification.

Montréal, ce 4ième jour de février 2015



YANNICK LABATTAGLIA, HUISSIER DE JUSTICE

Frais taxables
SIGNIFICATION 8.00

Frais extra-judiciaires

TPS: .40
TVQ: .80
SOUS-TOTAL: 9.20

TPS:
TVQ:
SOUS-TOTAL:

Honoraires	8.00
Déboursé(s)	
Sous-total	8.00
TPS (836365403)	.40
TVQ (1217079124)	.80
Total	9.20

Saulnier Robillard Lortie Inc., 407, boulevard Saint-Laurent, bureau 700, Montréal (Québec), H2Y 2Y5
Tél.: (514) 878-3143 Téléc.: (514) 954-9981 Site: www.huissier.qc.ca Courriel: info@huissier.qc.ca
Bureau de Laval: 249, Boul. Ste-Rose, bureau 109, Laval (Québec), H7L 1L8, Tél.: (450) 662-0955

ORIGINAL

FEUILLE SÉPARATRICE

2015-04-13

14:10
heure-minute

2015-04-02

9:00
heure-minute

21 452 903

21 435 844

CANADA

PROVINCE DE QUÉBEC
BUREAU DE LA PUBLICITÉ DES DROITS
CIRCONSCRIPTION FONCIÈRE DE SAGUENAY

**PRÉAVIS D'EXERCICE DU DROIT HYPOTHÉCAIRE
DE VENTE SOUS CONTRÔLE DE JUSTICE
(Art. 2757 et suiv. et 2791 et suiv. C.c.Q.)**

DATE ET LIEU :

Le 2 mars 2015 à Montréal, province de Québec.

NATURE DU DROIT HYPOTHÉCAIRE EXERCÉ :

Vente sous contrôle de justice (selon les articles 2791 et suivants du *Code civil du Québec*), le tout sans préjudice aux autres droits et recours du créancier.

PERSONNE DONNANT LE PRÉAVIS ET CRÉANCIER :

WESCO DISTRIBUTION CANADA LP, société non constituée au Québec ayant son principal établissement provincial sis au 130, boulevard Brunswick, en la ville de Pointe-Claire, dans le district judiciaire de Montréal, province de Québec, H9R 5P9, représentée par Me Thomas Cliche, son Procureur, dûment autorisé à agir aux présentes, tel qu'il le déclare.

DÉSIGNATION DES PERSONNES VISÉES PAR LE PRÉAVIS :

7583168 CANADA INC., faisant affaires sous le nom **Les Entreprises Électro Sélect**, personne morale ayant son siège sis au 2, rue Duchesneau, en la ville de Fermont, dans le district judiciaire de Mingan, province de Québec, G0G 1J0.

(ci-après la « DÉBITRICE »)

MINISTÈRE DE L'ÉNERGIE ET DES RESSOURCES NATURELLES, dont le bureau de la sous-ministre est situé au 5 700, 4^{ème} avenue Ouest, bureau A 301, en la ville de Québec, dans le district judiciaire de Québec, province de Québec, G1H 6R1.

(ci-après le « PROPRIÉTAIRE »)

BLOOM LAKE GENERAL PARTNER LIMITED (NEQ 1165995169), société par actions constituée en vertu de la *Loi sur les sociétés par actions*, L.R.O., c. B-16, ayant son domicile élu sis au 1155, rue University, bureau 508, en la ville de Montréal, dans le district judiciaire de Montréal, province de Québec, H3B 3A7 (à titre et en sa qualité de « general partner » de THE BLOOM LAKE IRON ORE MINE LIMITED PARTNERSHIP).

et

THE BLOOM LAKE IRON ORE MINE LIMITED PARTNERSHIP (NEQ 3365994436), société non constituée au Québec ayant son domicile élu sis au 1155, rue University, bureau 508, en la ville de Montréal, dans le district judiciaire de Montréal, province de Québec, H3B 3A7 (agissant et représentée par son commandité et « general partner » BLOOM LAKE GENERAL PARTNER LIMITED).

(ci-après collectivement et/ou individuellement le(s) « TITULAIRE(S) » (à titre de propriétaire(s), locataire(s) et/ou titulaire(s) des droits miniers et d'exploitation visés par le présent Préavis))

ORIGINE DU DROIT HYPOTHÉCAIRE DU CRÉANCIER :

L'hypothèque du Créancier résulte d'un **Avis d'hypothèque légale**, en vertu des articles 2724 et 2726 et suivants du *Code civil du Québec*, inscrit au Bureau de la publicité des droits de la circonscription foncière de Saguenay le 3 février 2015 sous le numéro 21 331 044.

DÉSIGNATION DE L'IMMEUBLE HYPOTHÉQUÉ ET VISÉ PAR LE PRÉAVIS :

DÉSIGNATION

« Tous les droits, titres et intérêts du TITULAIRE(S) dans les lots ci-après mentionnés, ainsi que dans toutes les constructions, rénovations, restaurations, améliorations et additions érigées sur les immeubles connus et désignés comme étant les lots numéros DEUX, TROIS, QUATRE, CINQ, SIX, SEPT et HUIT (2, 3, 4, 5, 6 et 8) au cadastre officiel du Canton de Normanville, et le lot NEUF (9) au cadastre officiel du Canton de Lislois, tous dans la circonscription foncière de Saguenay.

Avec tout ce qui est ou sera incorporé, attaché, réuni ou uni par accession à ces immeubles et qui est considéré être immeuble en vertu de la Loi. »

DÉSIGNATION DES DROITS RÉELS D'EXPLOITATION DE RESSOURCES DE L'ÉTAT POUR LESQUELS DES FICHES IMMOBILIÈRES ONT ÉTÉ ÉTABLIES SOUS UN NUMÉRO D'ORDRE AU REGISTRE DES DROITS RÉELS D'EXPLOITATION DE RESSOURCES DE L'ÉTAT :

Le Bail Minier 877 originairement consenti par le Gouvernement du Québec représenté par le Ministre des Ressources naturelles et de la Faune en faveur de CONSOLIDATED THOMPSON IRON MINES LIMITED, exécuté sous seing privé, à Québec, le 14 avril 2009, sous le numéro BM877, publié au Bureau de la publicité des droits de la circonscription foncière de Saguenay sous le numéro 16 115 987, connu et désigné comme étant la fiche immobilière établie sous le numéro d'ordre 97-A-821 au Registre des droits réels d'exploitation de ressources de l'État, pour la circonscription foncière de Saguenay.

Cet immeuble correspond en tout à celui qui a justifié l'établissement de ladite fiche immobilière.

Avec tous les droits réels d'exploitation de ressources de l'État, incluant les constructions, rénovations, restaurations, améliorations, réaménagements et additions et incluant, notamment, les parcs à résidus miniers, les ateliers, usines et autres installations nécessaires à des activités minières érigés sur ledit immeuble, le cas échéant.

Aux termes d'un acte de transfert publié au Bureau de la publicité des droits de la circonscription foncière de Saguenay, le 28 juillet 2009, sous le numéro 16 414 644, CONSOLIDATED THOMPSON IRON MINES LIMITED a transféré ses droits dans et lui résultant du Bail Minier BM877, dans la fiche immobilière établie sous le numéro d'ordre 97-A-821 et dans lesdites constructions, structures et additions à BLOOM LAKE GENERAL PARTNER LIMITED à titre et en sa qualité de « general partner » de THE BLOOM LAKE IRON ORE MINE LIMITED PARTNERSHIP.

Le claim minier portant le numéro CDC99894 inscrit au Registre public des droits miniers, réels et immobiliers tenu par le Ministère de l'Énergie et des Ressources naturelles et connu et désigné comme étant la fiche immobilière établie sous le numéro d'ordre

97-A-1 459 au Registre des droits réels d'exploitation de ressources de l'État, pour la circonscription foncière de Saguenay. Cet immeuble correspond en tout à celui qui a justifié l'établissement de ladite fiche immobilière.

Le claim minier portant le numéro CDC99895 inscrit au Registre public des droits miniers, réels et immobiliers tenu par le Ministère de l'Énergie et des Ressources naturelles et connu et désigné comme étant la fiche immobilière établie sous le numéro d'ordre 97-A-1 460 au Registre des droits réels d'exploitation de ressources de l'État, pour la circonscription foncière de Saguenay. Cet immeuble correspond en tout à celui qui a justifié l'établissement de ladite fiche immobilière.

Le claim minier portant le numéro CDC99902 inscrit au Registre public des droits miniers, réels et immobiliers tenu par le Ministère de l'Énergie et des Ressources naturelles et connu et désigné comme étant la fiche immobilière établie sous le numéro d'ordre 97-A-1 461 au Registre des droits réels d'exploitation de ressources de l'État, pour la circonscription foncière de Saguenay. Cet immeuble correspond en tout à celui qui a justifié l'établissement de ladite fiche immobilière.

Le claim minier portant le numéro CDC99903 inscrit au Registre public des droits miniers, réels et immobiliers tenu par le Ministère de l'Énergie et des Ressources naturelles et connu et désigné comme étant la fiche immobilière établie sous le numéro d'ordre 97-A-1 462 au Registre des droits réels d'exploitation de ressources de l'État, pour la circonscription foncière de Saguenay. Cet immeuble correspond en tout à celui qui a justifié l'établissement de ladite fiche immobilière.

Le claim minier portant le numéro CDC99910 inscrit au Registre public des droits miniers, réels et immobiliers tenu par le Ministère de l'Énergie et des Ressources naturelles et connu et désigné comme étant la fiche immobilière établie sous le numéro d'ordre 97-A-1 463 au Registre des droits réels d'exploitation de ressources de l'État, pour la circonscription foncière de Saguenay. Cet immeuble correspond en tout à celui qui a justifié l'établissement de ladite fiche immobilière.

Le claim minier portant le numéro CDC99911 inscrit au Registre public des droits miniers, réels et immobiliers tenu par le Ministère de l'Énergie et des Ressources naturelles et connu et désigné comme étant la fiche immobilière établie sous le numéro d'ordre 97-A-1 464 au Registre des droits réels d'exploitation de ressources de l'État, pour la circonscription foncière de Saguenay. Cet

immeuble correspond en tout à celui qui a justifié l'établissement de ladite fiche immobilière.

Le claim minier portant le numéro CDC99918 inscrit au Registre public des droits miniers, réels et immobiliers tenu par le Ministère de l'Énergie et des Ressources naturelles et connu et désigné comme étant la fiche immobilière établie sous le numéro d'ordre 97-A-1 487 au Registre des droits réels d'exploitation de ressources de l'État, pour la circonscription foncière de Saguenay. Cet immeuble correspond en tout à celui qui a justifié l'établissement de ladite fiche immobilière.

Le claim minier portant le numéro CDC99919 inscrit au Registre public des droits miniers, réels et immobiliers tenu par le Ministère de l'Énergie et des Ressources naturelles et connu et désigné comme étant la fiche immobilière établie sous le numéro d'ordre 97-A-1 465 au Registre des droits réels d'exploitation de ressources de l'État, pour la circonscription foncière de Saguenay. Cet immeuble correspond en tout à celui qui a justifié l'établissement de ladite fiche immobilière.

Le claim minier portant le numéro CDC99935 inscrit au Registre public des droits miniers, réels et immobiliers tenu par le Ministère de l'Énergie et des Ressources naturelles et connu et désigné comme étant la fiche immobilière établie sous le numéro d'ordre 97-A-1 466 au Registre des droits réels d'exploitation de ressources de l'État, pour la circonscription foncière de Saguenay. Cet immeuble correspond en tout à celui qui a justifié l'établissement de ladite fiche immobilière.

Le claim minier portant le numéro CDC99965 inscrit au Registre public des droits miniers, réels et immobiliers tenu par le Ministère de l'Énergie et des Ressources naturelles et connu et désigné comme étant la fiche immobilière établie sous le numéro d'ordre 97-A-1 467 au Registre des droits réels d'exploitation de ressources de l'État, pour la circonscription foncière de Saguenay. Cet immeuble correspond en tout à celui qui a justifié l'établissement de ladite fiche immobilière.

Le claim minier portant le numéro CDC99966 inscrit au Registre public des droits miniers, réels et immobiliers tenu par le Ministère de l'Énergie et des Ressources naturelles et connu et désigné comme étant la fiche immobilière établie sous le numéro d'ordre 97-A-1 468 au Registre des droits réels d'exploitation de ressources de l'État, pour la circonscription foncière de Saguenay. Cet immeuble correspond en tout à celui qui a justifié l'établissement de ladite fiche immobilière.

Le claim minier portant le numéro CDC99967 inscrit au Registre public des droits miniers, réels et immobiliers tenu par le Ministère de l'Énergie et des Ressources naturelles et connu et désigné comme étant la fiche immobilière établie sous le numéro d'ordre 97-A-1 469 au Registre des droits réels d'exploitation de ressources de l'État, pour la circonscription foncière de Saguenay. Cet immeuble correspond en tout à celui qui a justifié l'établissement de ladite fiche immobilière.

Le claim minier portant le numéro CDC99968 inscrit au Registre public des droits miniers, réels et immobiliers tenu par le Ministère de l'Énergie et des Ressources naturelles et connu et désigné comme étant la fiche immobilière établie sous le numéro d'ordre 97-A-1 470 au Registre des droits réels d'exploitation de ressources de l'État, pour la circonscription foncière de Saguenay. Cet immeuble correspond en tout à celui qui a justifié l'établissement de ladite fiche immobilière.

Le claim minier portant le numéro CDC1133844 inscrit au Registre public des droits miniers, réels et immobiliers tenu par le Ministère de l'Énergie et des Ressources naturelles et connu et désigné comme étant la fiche immobilière établie sous le numéro d'ordre 97-A-1 471 au Registre des droits réels d'exploitation de ressources de l'État, pour la circonscription foncière de Saguenay. Cet immeuble correspond en tout à celui qui a justifié l'établissement de ladite fiche immobilière.

Le claim minier portant le numéro CDC1133845 inscrit au Registre public des droits miniers, réels et immobiliers tenu par le Ministère de l'Énergie et des Ressources naturelles et connu et désigné comme étant la fiche immobilière établie sous le numéro d'ordre 97-A-1 472 au Registre des droits réels d'exploitation de ressources de l'État, pour la circonscription foncière de Saguenay. Cet immeuble correspond en tout à celui qui a justifié l'établissement de ladite fiche immobilière.

Le claim minier portant le numéro CDC1133846 inscrit au Registre public des droits miniers, réels et immobiliers tenu par le Ministère de l'Énergie et des Ressources naturelles et connu et désigné comme étant la fiche immobilière établie sous le numéro d'ordre 97-A-1 473 au Registre des droits réels d'exploitation de ressources de l'État, pour la circonscription foncière de Saguenay. Cet immeuble correspond en tout à celui qui a justifié l'établissement de ladite fiche immobilière.

Le claim minier portant le numéro CDC1133847 inscrit au Registre public des droits miniers, réels et immobiliers tenu par le Ministère de l'Énergie et des Ressources naturelles et connu et désigné

comme étant la fiche immobilière établie sous le numéro d'ordre 97-A-1 474 au Registre des droits réels d'exploitation de ressources de l'État, pour la circonscription foncière de Saguenay. Cet immeuble correspond en tout à celui qui a justifié l'établissement de ladite fiche immobilière.

Le claim minier portant le numéro CDC2082920 inscrit au Registre public des droits miniers, réels et immobiliers tenu par le Ministère de l'Énergie et des Ressources naturelles et connu et désigné comme étant la fiche immobilière établie sous le numéro d'ordre 97-A-1 475 au Registre des droits réels d'exploitation de ressources de l'État, pour la circonscription foncière de Saguenay. Cet immeuble correspond en tout à celui qui a justifié l'établissement de ladite fiche immobilière.

Le claim minier portant le numéro CDC2082921 inscrit au Registre public des droits miniers, réels et immobiliers tenu par le Ministère de l'Énergie et des Ressources naturelles et connu et désigné comme étant la fiche immobilière établie sous le numéro d'ordre 97-A-1 476 au Registre des droits réels d'exploitation de ressources de l'État, pour la circonscription foncière de Saguenay. Cet immeuble correspond en tout à celui qui a justifié l'établissement de ladite fiche immobilière.

Le claim minier portant le numéro CDC2082922 inscrit au Registre public des droits miniers, réels et immobiliers tenu par le Ministère de l'Énergie et des Ressources naturelles et connu et désigné comme étant la fiche immobilière établie sous le numéro d'ordre 97-A-1 477 au Registre des droits réels d'exploitation de ressources de l'État, pour la circonscription foncière de Saguenay. Cet immeuble correspond en tout à celui qui a justifié l'établissement de ladite fiche immobilière.

Le claim minier portant le numéro CDC2082923 inscrit au Registre public des droits miniers, réels et immobiliers tenu par le Ministère de l'Énergie et des Ressources naturelles et connu et désigné comme étant la fiche immobilière établie sous le numéro d'ordre 97-A-1 478 au Registre des droits réels d'exploitation de ressources de l'État, pour la circonscription foncière de Saguenay. Cet immeuble correspond en tout à celui qui a justifié l'établissement de ladite fiche immobilière.

Le claim minier portant le numéro CDC2082926 inscrit au Registre public des droits miniers, réels et immobiliers tenu par le Ministère de l'Énergie et des Ressources naturelles et connu et désigné comme étant la fiche immobilière établie sous le numéro d'ordre 97-A-1 479 au Registre des droits réels d'exploitation de ressources de l'État, pour la circonscription foncière de Saguenay. Cet

immeuble correspond en tout à celui qui a justifié l'établissement de ladite fiche immobilière.

Le claim minier portant le numéro CDC2082927 inscrit au Registre public des droits miniers, réels et immobiliers tenu par le Ministère de l'Énergie et des Ressources naturelles et connu et désigné comme étant la fiche immobilière établie sous le numéro d'ordre 97-A-1 480 au Registre des droits réels d'exploitation de ressources de l'État, pour la circonscription foncière de Saguenay. Cet immeuble correspond en tout à celui qui a justifié l'établissement de ladite fiche immobilière.

Le claim minier portant le numéro CDC2082928 inscrit au Registre public des droits miniers, réels et immobiliers tenu par le Ministère de l'Énergie et des Ressources naturelles et connu et désigné comme étant la fiche immobilière établie sous le numéro d'ordre 97-A-1 481 au Registre des droits réels d'exploitation de ressources de l'État, pour la circonscription foncière de Saguenay. Cet immeuble correspond en tout à celui qui a justifié l'établissement de ladite fiche immobilière.

Le claim minier portant le numéro CDC2082929 inscrit au Registre public des droits miniers, réels et immobiliers tenu par le Ministère de l'Énergie et des Ressources naturelles et connu et désigné comme étant la fiche immobilière établie sous le numéro d'ordre 97-A-1 482 au Registre des droits réels d'exploitation de ressources de l'État, pour la circonscription foncière de Saguenay. Cet immeuble correspond en tout à celui qui a justifié l'établissement de ladite fiche immobilière.

Le claim minier portant le numéro CDC2082930 inscrit au Registre public des droits miniers, réels et immobiliers tenu par le Ministère de l'Énergie et des Ressources naturelles et connu et désigné comme étant la fiche immobilière établie sous le numéro d'ordre 97-A-1 483 au Registre des droits réels d'exploitation de ressources de l'État, pour la circonscription foncière de Saguenay. Cet immeuble correspond en tout à celui qui a justifié l'établissement de ladite fiche immobilière.

Le claim minier portant le numéro CDC2082931 inscrit au Registre public des droits miniers, réels et immobiliers tenu par le Ministère de l'Énergie et des Ressources naturelles et connu et désigné comme étant la fiche immobilière établie sous le numéro d'ordre 97-A-1 484 au Registre des droits réels d'exploitation de ressources de l'État, pour la circonscription foncière de Saguenay. Cet immeuble correspond en tout à celui qui a justifié l'établissement de ladite fiche immobilière.

Le claim minier portant le numéro CDC2082932 inscrit au Registre public des droits miniers, réels et immobiliers tenu par le Ministère de l'Énergie et des Ressources naturelles et connu et désigné comme étant la fiche immobilière établie sous le numéro d'ordre 97-A-1 485 au Registre des droits réels d'exploitation de ressources de l'État, pour la circonscription foncière de Saguenay. Cet immeuble correspond en tout à celui qui a justifié l'établissement de ladite fiche immobilière.

Le claim minier portant le numéro CDC2082933 inscrit au Registre public des droits miniers, réels et immobiliers tenu par le Ministère de l'Énergie et des Ressources naturelles et connu et désigné comme étant la fiche immobilière établie sous le numéro d'ordre 97-A-1 486 au Registre des droits réels d'exploitation de ressources de l'État, pour la circonscription foncière de Saguenay. Cet immeuble correspond en tout à celui qui a justifié l'établissement de ladite fiche immobilière.

Le claim minier portant le numéro CDC2082934 inscrit au Registre public des droits miniers, réels et immobiliers tenu par le Ministère de l'Énergie et des Ressources naturelles et connu et désigné comme étant la fiche immobilière établie sous le numéro d'ordre 97-A-1 488 au Registre des droits réels d'exploitation de ressources de l'État, pour la circonscription foncière de Saguenay. Cet immeuble correspond en tout à celui qui a justifié l'établissement de ladite fiche immobilière.

Le claim minier portant le numéro CDC2082935 inscrit au Registre public des droits miniers, réels et immobiliers tenu par le Ministère de l'Énergie et des Ressources naturelles et connu et désigné comme étant la fiche immobilière établie sous le numéro d'ordre 97-A-1 489 au Registre des droits réels d'exploitation de ressources de l'État, pour la circonscription foncière de Saguenay. Cet immeuble correspond en tout à celui qui a justifié l'établissement de ladite fiche immobilière.

Le claim minier portant le numéro CDC2082936 inscrit au Registre public des droits miniers, réels et immobiliers tenu par le Ministère de l'Énergie et des Ressources naturelles et connu et désigné comme étant la fiche immobilière établie sous le numéro d'ordre 97-A-1 490 au Registre des droits réels d'exploitation de ressources de l'État, pour la circonscription foncière de Saguenay. Cet immeuble correspond en tout à celui qui a justifié l'établissement de ladite fiche immobilière.

Le claim minier portant le numéro CDC2082937 inscrit au Registre public des droits miniers, réels et immobiliers tenu par le Ministère de l'Énergie et des Ressources naturelles et connu et désigné

comme étant la fiche immobilière établie sous le numéro d'ordre 97-A-1 491 au Registre des droits réels d'exploitation de ressources de l'État, pour la circonscription foncière de Saguenay. Cet immeuble correspond en tout à celui qui a justifié l'établissement de ladite fiche immobilière.

Le claim minier portant le numéro CDC2082938 inscrit au Registre public des droits miniers, réels et immobiliers tenu par le Ministère de l'Énergie et des Ressources naturelles et connu et désigné comme étant la fiche immobilière établie sous le numéro d'ordre 97-A-1 492 au Registre des droits réels d'exploitation de ressources de l'État, pour la circonscription foncière de Saguenay. Cet immeuble correspond en tout à celui qui a justifié l'établissement de ladite fiche immobilière.

Le claim minier portant le numéro CDC2082939 inscrit au Registre public des droits miniers, réels et immobiliers tenu par le Ministère de l'Énergie et des Ressources naturelles et connu et désigné comme étant la fiche immobilière établie sous le numéro d'ordre 97-A-1 493 au Registre des droits réels d'exploitation de ressources de l'État, pour la circonscription foncière de Saguenay. Cet immeuble correspond en tout à celui qui a justifié l'établissement de ladite fiche immobilière.

Le claim minier portant le numéro CDC2082940 inscrit au Registre public des droits miniers, réels et immobiliers tenu par le Ministère de l'Énergie et des Ressources naturelles et connu et désigné comme étant la fiche immobilière établie sous le numéro d'ordre 97-A-1 494 au Registre des droits réels d'exploitation de ressources de l'État, pour la circonscription foncière de Saguenay. Cet immeuble correspond en tout à celui qui a justifié l'établissement de ladite fiche immobilière.

Le claim minier portant le numéro CDC2082941 inscrit au Registre public des droits miniers, réels et immobiliers tenu par le Ministère de l'Énergie et des Ressources naturelles et connu et désigné comme étant la fiche immobilière établie sous le numéro d'ordre 97-A-1 495 au Registre des droits réels d'exploitation de ressources de l'État, pour la circonscription foncière de Saguenay. Cet immeuble correspond en tout à celui qui a justifié l'établissement de ladite fiche immobilière.

Le claim minier portant le numéro CDC2082942 inscrit au Registre public des droits miniers, réels et immobiliers tenu par le Ministère de l'Énergie et des Ressources naturelles et connu et désigné comme étant la fiche immobilière établie sous le numéro d'ordre 97-A-1 496 au Registre des droits réels d'exploitation de ressources de l'État, pour la circonscription foncière de Saguenay. Cet

immeuble correspond en tout à celui qui a justifié l'établissement de ladite fiche immobilière.

Le claim minier portant le numéro CDC2082943 inscrit au Registre public des droits miniers, réels et immobiliers tenu par le Ministère de l'Énergie et des Ressources naturelles et connu et désigné comme étant la fiche immobilière établie sous le numéro d'ordre 97-A-1 497 au Registre des droits réels d'exploitation de ressources de l'État, pour la circonscription foncière de Saguenay. Cet immeuble correspond en tout à celui qui a justifié l'établissement de ladite fiche immobilière.

Le claim minier portant le numéro CDC2082944 inscrit au Registre public des droits miniers, réels et immobiliers tenu par le Ministère de l'Énergie et des Ressources naturelles et connu et désigné comme étant la fiche immobilière établie sous le numéro d'ordre 97-A-1 498 au Registre des droits réels d'exploitation de ressources de l'État, pour la circonscription foncière de Saguenay. Cet immeuble correspond en tout à celui qui a justifié l'établissement de ladite fiche immobilière.

Le claim minier portant le numéro CDC2082945 inscrit au Registre public des droits miniers, réels et immobiliers tenu par le Ministère de l'Énergie et des Ressources naturelles et connu et désigné comme étant la fiche immobilière établie sous le numéro d'ordre 97-A-1 499 au Registre des droits réels d'exploitation de ressources de l'État, pour la circonscription foncière de Saguenay. Cet immeuble correspond en tout à celui qui a justifié l'établissement de ladite fiche immobilière.

Le claim minier portant le numéro CDC2082946 inscrit au Registre public des droits miniers, réels et immobiliers tenu par le Ministère de l'Énergie et des Ressources naturelles et connu et désigné comme étant la fiche immobilière établie sous le numéro d'ordre 97-A-1 500 au Registre des droits réels d'exploitation de ressources de l'État, pour la circonscription foncière de Saguenay. Cet immeuble correspond en tout à celui qui a justifié l'établissement de ladite fiche immobilière.

Le claim minier portant le numéro CDC2082947 inscrit au Registre public des droits miniers, réels et immobiliers tenu par le Ministère de l'Énergie et des Ressources naturelles et connu et désigné comme étant la fiche immobilière établie sous le numéro d'ordre 97-A-1 501 au Registre des droits réels d'exploitation de ressources de l'État, pour la circonscription foncière de Saguenay. Cet immeuble correspond en tout à celui qui a justifié l'établissement de ladite fiche immobilière.

Le claim minier portant le numéro CDC2082948 inscrit au Registre public des droits miniers, réels et immobiliers tenu par le Ministère de l'Énergie et des Ressources naturelles et connu et désigné comme étant la fiche immobilière établie sous le numéro d'ordre 97-A-1 502 au Registre des droits réels d'exploitation de ressources de l'État, pour la circonscription foncière de Saguenay. Cet immeuble correspond en tout à celui qui a justifié l'établissement de ladite fiche immobilière.

Le claim minier portant le numéro CDC2082949 inscrit au Registre public des droits miniers, réels et immobiliers tenu par le Ministère de l'Énergie et des Ressources naturelles et connu et désigné comme étant la fiche immobilière établie sous le numéro d'ordre 97-A-1 503 au Registre des droits réels d'exploitation de ressources de l'État, pour la circonscription foncière de Saguenay. Cet immeuble correspond en tout à celui qui a justifié l'établissement de ladite fiche immobilière.

Le claim minier portant le numéro CDC2082950 inscrit au Registre public des droits miniers, réels et immobiliers tenu par le Ministère de l'Énergie et des Ressources naturelles et connu et désigné comme étant la fiche immobilière établie sous le numéro d'ordre 97-A-1 504 au Registre des droits réels d'exploitation de ressources de l'État, pour la circonscription foncière de Saguenay. Cet immeuble correspond en tout à celui qui a justifié l'établissement de ladite fiche immobilière.

Le claim minier portant le numéro CDC2082951 inscrit au Registre public des droits miniers, réels et immobiliers tenu par le Ministère de l'Énergie et des Ressources naturelles et connu et désigné comme étant la fiche immobilière établie sous le numéro d'ordre 97-A-1 505 au Registre des droits réels d'exploitation de ressources de l'État, pour la circonscription foncière de Saguenay. Cet immeuble correspond en tout à celui qui a justifié l'établissement de ladite fiche immobilière.

Le claim minier portant le numéro CDC2082952 inscrit au Registre public des droits miniers, réels et immobiliers tenu par le Ministère de l'Énergie et des Ressources naturelles et connu et désigné comme étant la fiche immobilière établie sous le numéro d'ordre 97-A-1 506 au Registre des droits réels d'exploitation de ressources de l'État, pour la circonscription foncière de Saguenay. Cet immeuble correspond en tout à celui qui a justifié l'établissement de ladite fiche immobilière.

Le claim minier portant le numéro CDC2082953 inscrit au Registre public des droits miniers, réels et immobiliers tenu par le Ministère de l'Énergie et des Ressources naturelles et connu et désigné

comme étant la fiche immobilière établie sous le numéro d'ordre 97-A-1 507 au Registre des droits réels d'exploitation de ressources de l'État, pour la circonscription foncière de Saguenay. Cet immeuble correspond en tout à celui qui a justifié l'établissement de ladite fiche immobilière.

Le claim minier portant le numéro CDC2082954 inscrit au Registre public des droits miniers, réels et immobiliers tenu par le Ministère de l'Énergie et des Ressources naturelles et connu et désigné comme étant la fiche immobilière établie sous le numéro d'ordre 97-A-1 508 au Registre des droits réels d'exploitation de ressources de l'État, pour la circonscription foncière de Saguenay. Cet immeuble correspond en tout à celui qui a justifié l'établissement de ladite fiche immobilière.

Le claim minier portant le numéro CDC2082955 inscrit au Registre public des droits miniers, réels et immobiliers tenu par le Ministère de l'Énergie et des Ressources naturelles et connu et désigné comme étant la fiche immobilière établie sous le numéro d'ordre 97-A-1 509 au Registre des droits réels d'exploitation de ressources de l'État, pour la circonscription foncière de Saguenay. Cet immeuble correspond en tout à celui qui a justifié l'établissement de ladite fiche immobilière.

Le claim minier portant le numéro CDC2082956 inscrit au Registre public des droits miniers, réels et immobiliers tenu par le Ministère de l'Énergie et des Ressources naturelles et connu et désigné comme étant la fiche immobilière établie sous le numéro d'ordre 97-A-1 510 au Registre des droits réels d'exploitation de ressources de l'État, pour la circonscription foncière de Saguenay. Cet immeuble correspond en tout à celui qui a justifié l'établissement de ladite fiche immobilière.

Le claim minier portant le numéro CDC2082957 inscrit au Registre public des droits miniers, réels et immobiliers tenu par le Ministère de l'Énergie et des Ressources naturelles et connu et désigné comme étant la fiche immobilière établie sous le numéro d'ordre 97-A-1 511 au Registre des droits réels d'exploitation de ressources de l'État, pour la circonscription foncière de Saguenay. Cet immeuble correspond en tout à celui qui a justifié l'établissement de ladite fiche immobilière.

Le claim minier portant le numéro CDC2082958 inscrit au Registre public des droits miniers, réels et immobiliers tenu par le Ministère de l'Énergie et des Ressources naturelles et connu et désigné comme étant la fiche immobilière établie sous le numéro d'ordre 97-A-1 512 au Registre des droits réels d'exploitation de ressources de l'État, pour la circonscription foncière de Saguenay. Cet

immeuble correspond en tout à celui qui a justifié l'établissement de ladite fiche immobilière.

Le claim minier portant le numéro CDC2082959 inscrit au Registre public des droits miniers, réels et immobiliers tenu par le Ministère de l'Énergie et des Ressources naturelles et connu et désigné comme étant la fiche immobilière établie sous le numéro d'ordre 97-A-1 513 au Registre des droits réels d'exploitation de ressources de l'État, pour la circonscription foncière de Saguenay. Cet immeuble correspond en tout à celui qui a justifié l'établissement de ladite fiche immobilière.

Le claim minier portant le numéro CDC2082960 inscrit au Registre public des droits miniers, réels et immobiliers tenu par le Ministère de l'Énergie et des Ressources naturelles et connu et désigné comme étant la fiche immobilière établie sous le numéro d'ordre 97-A-1 514 au Registre des droits réels d'exploitation de ressources de l'État, pour la circonscription foncière de Saguenay. Cet immeuble correspond en tout à celui qui a justifié l'établissement de ladite fiche immobilière.

Le claim minier portant le numéro CDC2082961 inscrit au Registre public des droits miniers, réels et immobiliers tenu par le Ministère de l'Énergie et des Ressources naturelles et connu et désigné comme étant la fiche immobilière établie sous le numéro d'ordre 97-A-1 515 au Registre des droits réels d'exploitation de ressources de l'État, pour la circonscription foncière de Saguenay. Cet immeuble correspond en tout à celui qui a justifié l'établissement de ladite fiche immobilière.

Le claim minier portant le numéro CDC2082962 inscrit au Registre public des droits miniers, réels et immobiliers tenu par le Ministère de l'Énergie et des Ressources naturelles et connu et désigné comme étant la fiche immobilière établie sous le numéro d'ordre 97-A-1 516 au Registre des droits réels d'exploitation de ressources de l'État, pour la circonscription foncière de Saguenay. Cet immeuble correspond en tout à celui qui a justifié l'établissement de ladite fiche immobilière.

Le claim minier portant le numéro CDC2082963 inscrit au Registre public des droits miniers, réels et immobiliers tenu par le Ministère de l'Énergie et des Ressources naturelles et connu et désigné comme étant la fiche immobilière établie sous le numéro d'ordre 97-A-1 517 au Registre des droits réels d'exploitation de ressources de l'État, pour la circonscription foncière de Saguenay. Cet immeuble correspond en tout à celui qui a justifié l'établissement de ladite fiche immobilière.

Le claim minier portant le numéro CDC2082964 inscrit au Registre public des droits miniers, réels et immobiliers tenu par le Ministère de l'Énergie et des Ressources naturelles et connu et désigné comme étant la fiche immobilière établie sous le numéro d'ordre 97-A-1 518 au Registre des droits réels d'exploitation de ressources de l'État, pour la circonscription foncière de Saguenay. Cet immeuble correspond en tout à celui qui a justifié l'établissement de ladite fiche immobilière.

Le claim minier portant le numéro CDC2082965 inscrit au Registre public des droits miniers, réels et immobiliers tenu par le Ministère de l'Énergie et des Ressources naturelles et connu et désigné comme étant la fiche immobilière établie sous le numéro d'ordre 97-A-1 519 au Registre des droits réels d'exploitation de ressources de l'État, pour la circonscription foncière de Saguenay. Cet immeuble correspond en tout à celui qui a justifié l'établissement de ladite fiche immobilière.

Le claim minier portant le numéro CDC2082966 inscrit au Registre public des droits miniers, réels et immobiliers tenu par le Ministère de l'Énergie et des Ressources naturelles et connu et désigné comme étant la fiche immobilière établie sous le numéro d'ordre 97-A-1 520 au Registre des droits réels d'exploitation de ressources de l'État, pour la circonscription foncière de Saguenay. Cet immeuble correspond en tout à celui qui a justifié l'établissement de ladite fiche immobilière.

Le claim minier portant le numéro CDC2082967 inscrit au Registre public des droits miniers, réels et immobiliers tenu par le Ministère de l'Énergie et des Ressources naturelles et connu et désigné comme étant la fiche immobilière établie sous le numéro d'ordre 97-A-1 521 au Registre des droits réels d'exploitation de ressources de l'État, pour la circonscription foncière de Saguenay. Cet immeuble correspond en tout à celui qui a justifié l'établissement de ladite fiche immobilière.

Le claim minier portant le numéro CDC2082968 inscrit au Registre public des droits miniers, réels et immobiliers tenu par le Ministère de l'Énergie et des Ressources naturelles et connu et désigné comme étant la fiche immobilière établie sous le numéro d'ordre 97-A-1 522 au Registre des droits réels d'exploitation de ressources de l'État, pour la circonscription foncière de Saguenay. Cet immeuble correspond en tout à celui qui a justifié l'établissement de ladite fiche immobilière.

Le claim minier portant le numéro CDC2082969 inscrit au Registre public des droits miniers, réels et immobiliers tenu par le Ministère de l'Énergie et des Ressources naturelles et connu et désigné

comme étant la fiche immobilière établie sous le numéro d'ordre 97-A-1 523 au Registre des droits réels d'exploitation de ressources de l'État, pour la circonscription foncière de Saguenay. Cet immeuble correspond en tout à celui qui a justifié l'établissement de ladite fiche immobilière.

Le claim minier portant le numéro CDC2082971 inscrit au Registre public des droits miniers, réels et immobiliers tenu par le Ministère de l'Énergie et des Ressources naturelles et connu et désigné comme étant la fiche immobilière établie sous le numéro d'ordre 97-A-1 524 au Registre des droits réels d'exploitation de ressources de l'État, pour la circonscription foncière de Saguenay. Cet immeuble correspond en tout à celui qui a justifié l'établissement de ladite fiche immobilière.

Le claim minier portant le numéro CDC2082972 inscrit au Registre public des droits miniers, réels et immobiliers tenu par le Ministère de l'Énergie et des Ressources naturelles et connu et désigné comme étant la fiche immobilière établie sous le numéro d'ordre 97-A-1 525 au Registre des droits réels d'exploitation de ressources de l'État, pour la circonscription foncière de Saguenay. Cet immeuble correspond en tout à celui qui a justifié l'établissement de ladite fiche immobilière.

Le claim minier portant le numéro CDC2082973 inscrit au Registre public des droits miniers, réels et immobiliers tenu par le Ministère de l'Énergie et des Ressources naturelles et connu et désigné comme étant la fiche immobilière établie sous le numéro d'ordre 97-A-1 526 au Registre des droits réels d'exploitation de ressources de l'État, pour la circonscription foncière de Saguenay. Cet immeuble correspond en tout à celui qui a justifié l'établissement de ladite fiche immobilière.

Le claim minier portant le numéro CDC2082974 inscrit au Registre public des droits miniers, réels et immobiliers tenu par le Ministère de l'Énergie et des Ressources naturelles et connu et désigné comme étant la fiche immobilière établie sous le numéro d'ordre 97-A-1 527 au Registre des droits réels d'exploitation de ressources de l'État, pour la circonscription foncière de Saguenay. Cet immeuble correspond en tout à celui qui a justifié l'établissement de ladite fiche immobilière.

Le claim minier portant le numéro CDC2082975 inscrit au Registre public des droits miniers, réels et immobiliers tenu par le Ministère de l'Énergie et des Ressources naturelles et connu et désigné comme étant la fiche immobilière établie sous le numéro d'ordre 97-A-1 528 au Registre des droits réels d'exploitation de ressources de l'État, pour la circonscription foncière de Saguenay. Cet

immeuble correspond en tout à celui qui a justifié l'établissement de ladite fiche immobilière.

Le claim minier portant le numéro CDC2082976 inscrit au Registre public des droits miniers, réels et immobiliers tenu par le Ministère de l'Énergie et des Ressources naturelles et connu et désigné comme étant la fiche immobilière établie sous le numéro d'ordre 97-A-1 529 au Registre des droits réels d'exploitation de ressources de l'État, pour la circonscription foncière de Saguenay. Cet immeuble correspond en tout à celui qui a justifié l'établissement de ladite fiche immobilière.

Le claim minier portant le numéro CDC2082977 inscrit au Registre public des droits miniers, réels et immobiliers tenu par le Ministère de l'Énergie et des Ressources naturelles et connu et désigné comme étant la fiche immobilière établie sous le numéro d'ordre 97-A-1 530 au Registre des droits réels d'exploitation de ressources de l'État, pour la circonscription foncière de Saguenay. Cet immeuble correspond en tout à celui qui a justifié l'établissement de ladite fiche immobilière.

Le claim minier portant le numéro CDC2082978 inscrit au Registre public des droits miniers, réels et immobiliers tenu par le Ministère de l'Énergie et des Ressources naturelles et connu et désigné comme étant la fiche immobilière établie sous le numéro d'ordre 97-A-1 531 au Registre des droits réels d'exploitation de ressources de l'État, pour la circonscription foncière de Saguenay. Cet immeuble correspond en tout à celui qui a justifié l'établissement de ladite fiche immobilière.

Le claim minier portant le numéro CDC2082979 inscrit au Registre public des droits miniers, réels et immobiliers tenu par le Ministère de l'Énergie et des Ressources naturelles et connu et désigné comme étant la fiche immobilière établie sous le numéro d'ordre 97-A-1 532 au Registre des droits réels d'exploitation de ressources de l'État, pour la circonscription foncière de Saguenay. Cet immeuble correspond en tout à celui qui a justifié l'établissement de ladite fiche immobilière.

Le claim minier portant le numéro CDC2082980 inscrit au Registre public des droits miniers, réels et immobiliers tenu par le Ministère de l'Énergie et des Ressources naturelles et connu et désigné comme étant la fiche immobilière établie sous le numéro d'ordre 97-A-1 533 au Registre des droits réels d'exploitation de ressources de l'État, pour la circonscription foncière de Saguenay. Cet immeuble correspond en tout à celui qui a justifié l'établissement de ladite fiche immobilière.

Le claim minier portant le numéro CDC2082981 inscrit au Registre public des droits miniers, réels et immobiliers tenu par le Ministère de l'Énergie et des Ressources naturelles et connu et désigné comme étant la fiche immobilière établie sous le numéro d'ordre 97-A-1 534 au Registre des droits réels d'exploitation de ressources de l'État, pour la circonscription foncière de Saguenay. Cet immeuble correspond en tout à celui qui a justifié l'établissement de ladite fiche immobilière.

Le claim minier portant le numéro CDC2177003 inscrit au Registre public des droits miniers, réels et immobiliers tenu par le Ministère de l'Énergie et des Ressources naturelles et connu et désigné comme étant la fiche immobilière établie sous le numéro d'ordre 97-A-1 538 au Registre des droits réels d'exploitation de ressources de l'État, pour la circonscription foncière de Saguenay. Cet immeuble correspond en tout à celui qui a justifié l'établissement de ladite fiche immobilière.

Le claim minier portant le numéro CDC2183070 inscrit au Registre public des droits miniers, réels et immobiliers tenu par le Ministère de l'Énergie et des Ressources naturelles et connu et désigné comme étant la fiche immobilière établie sous le numéro d'ordre 97-A-1 539 au Registre des droits réels d'exploitation de ressources de l'État, pour la circonscription foncière de Saguenay. Cet immeuble correspond en tout à celui qui a justifié l'établissement de ladite fiche immobilière.

Le claim minier portant le numéro CDC2188096 inscrit au Registre public des droits miniers, réels et immobiliers tenu par le Ministère de l'Énergie et des Ressources naturelles et connu et désigné comme étant la fiche immobilière établie sous le numéro d'ordre 97-A-1 540 au Registre des droits réels d'exploitation de ressources de l'État, pour la circonscription foncière de Saguenay. Cet immeuble correspond en tout à celui qui a justifié l'établissement de ladite fiche immobilière.

CLAIMS MINIERS POUR LESQUELS AUCUNE FICHE IMMOBILIÈRE ÉTABLIE SOUS UN NUMÉRO D'ORDRE N'A ÉTÉ OUVERTE AU REGISTRE DES DROITS RÉELS D'EXPLOITATION DE RESSOURCES DE L'ÉTAT :

Le claim minier s'exerçant et situé en la Ville de Fermont, circonscription foncière de Saguenay, portant le numéro CDC98977 inscrit au Registre public des droits miniers, réels et immobiliers tenu par le Ministère de l'Énergie et des Ressources naturelles au nom de BLOOM LAKE GENERAL PARTNER LIMITED, à titre et en sa qualité de « general partner » de THE BLOOM LAKE IRON ORE

MINE LIMITED PARTNERSHIP pour lequel aucune fiche immobilière établie sous un numéro d'ordre n'a été ouverte au Registre des droits réels d'exploitation de ressources de l'État.

Le claim minier s'exerçant et situé en la Ville de Fermont, circonscription foncière de Saguenay, portant le numéro CDC98978 inscrit au Registre public des droits miniers, réels et immobiliers tenu par le Ministère de l'Énergie et des Ressources naturelles au nom de BLOOM LAKE GENERAL PARTNER LIMITED, à titre et en sa qualité de « general partner » de THE BLOOM LAKE IRON ORE MINE LIMITED PARTNERSHIP pour lequel aucune fiche immobilière établie sous un numéro d'ordre n'a été ouverte au Registre des droits réels d'exploitation de ressources de l'État.

Le claim minier s'exerçant et situé en la Ville de Fermont, circonscription foncière de Saguenay, portant le numéro CDC98986 inscrit au Registre public des droits miniers, réels et immobiliers tenu par le Ministère de l'Énergie et des Ressources naturelles au nom de BLOOM LAKE GENERAL PARTNER LIMITED, à titre et en sa qualité de « general partner » de THE BLOOM LAKE IRON ORE MINE LIMITED PARTNERSHIP pour lequel aucune fiche immobilière établie sous un numéro d'ordre n'a été ouverte au Registre des droits réels d'exploitation de ressources de l'État.

Le claim minier s'exerçant et situé en la Ville de Fermont, circonscription foncière de Saguenay, portant le numéro CDC98994 inscrit au Registre public des droits miniers, réels et immobiliers tenu par le Ministère de l'Énergie et des Ressources naturelles au nom de BLOOM LAKE GENERAL PARTNER LIMITED, à titre et en sa qualité de « general partner » de THE BLOOM LAKE IRON ORE MINE LIMITED PARTNERSHIP pour lequel aucune fiche immobilière établie sous un numéro d'ordre n'a été ouverte au Registre des droits réels d'exploitation de ressources de l'État.

Le claim minier s'exerçant et situé en la Ville de Fermont, circonscription foncière de Saguenay, portant le numéro CDC98995 inscrit au Registre public des droits miniers, réels et immobiliers tenu par le Ministère de l'Énergie et des Ressources naturelles au nom de BLOOM LAKE GENERAL PARTNER LIMITED, à titre et en sa qualité de « general partner » de THE BLOOM LAKE IRON ORE MINE LIMITED PARTNERSHIP pour lequel aucune fiche immobilière établie sous un numéro d'ordre n'a été ouverte au Registre des droits réels d'exploitation de ressources de l'État.

Le claim minier s'exerçant et situé en la Ville de Fermont, circonscription foncière de Saguenay, portant le numéro CDC98984 inscrit au Registre public des droits miniers, réels et immobiliers tenu par le Ministère de l'Énergie et des Ressources naturelles au nom

de BLOOM LAKE GENERAL PARTNER LIMITED, à titre et en sa qualité de « general partner » de THE BLOOM LAKE IRON ORE MINE LIMITED PARTNERSHIP pour lequel aucune fiche immobilière établie sous un numéro d'ordre n'a été ouverte au Registre des droits réels d'exploitation de ressources de l'État.

Le claim minier s'exerçant et situé en la Ville de Fermont, circonscription foncière de Saguenay, portant le numéro CDC99885 inscrit au Registre public des droits miniers, réels et immobiliers tenu par le Ministère de l'Énergie et des Ressources naturelles au nom de BLOOM LAKE GENERAL PARTNER LIMITED, à titre et en sa qualité de « general partner » de THE BLOOM LAKE IRON ORE MINE LIMITED PARTNERSHIP pour lequel aucune fiche immobilière établie sous un numéro d'ordre n'a été ouverte au Registre des droits réels d'exploitation de ressources de l'État.

Le claim minier s'exerçant et situé en la Ville de Fermont, circonscription foncière de Saguenay, portant le numéro CDC99886 inscrit au Registre public des droits miniers, réels et immobiliers tenu par le Ministère de l'Énergie et des Ressources naturelles au nom de BLOOM LAKE GENERAL PARTNER LIMITED, à titre et en sa qualité de « general partner » de THE BLOOM LAKE IRON ORE MINE LIMITED PARTNERSHIP pour lequel aucune fiche immobilière établie sous un numéro d'ordre n'a été ouverte au Registre des droits réels d'exploitation de ressources de l'État.

Le claim minier s'exerçant et situé en la Ville de Fermont, circonscription foncière de Saguenay, portant le numéro CDC99887 inscrit au Registre public des droits miniers, réels et immobiliers tenu par le Ministère de l'Énergie et des Ressources naturelles au nom de BLOOM LAKE GENERAL PARTNER LIMITED, à titre et en sa qualité de « general partner » de THE BLOOM LAKE IRON ORE MINE LIMITED PARTNERSHIP pour lequel aucune fiche immobilière établie sous un numéro d'ordre n'a été ouverte au Registre des droits réels d'exploitation de ressources de l'État.

Le claim minier s'exerçant et situé en la Ville de Fermont, circonscription foncière de Saguenay, portant le numéro CDC99888 inscrit au Registre public des droits miniers, réels et immobiliers tenu par le Ministère de l'Énergie et des Ressources naturelles au nom de BLOOM LAKE GENERAL PARTNER LIMITED, à titre et en sa qualité de « general partner » de THE BLOOM LAKE IRON ORE MINE LIMITED PARTNERSHIP pour lequel aucune fiche immobilière établie sous un numéro d'ordre n'a été ouverte au Registre des droits réels d'exploitation de ressources de l'État.

Le claim minier s'exerçant et situé en la Ville de Fermont, circonscription foncière de Saguenay, portant le numéro CDC99889

inscrit au Registre public des droits miniers, réels et immobiliers tenu par le Ministère de l'Énergie et des Ressources naturelles au nom de BLOOM LAKE GENERAL PARTNER LIMITED, à titre et en sa qualité de « general partner » de THE BLOOM LAKE IRON ORE MINE LIMITED PARTNERSHIP pour lequel aucune fiche immobilière établie sous un numéro d'ordre n'a été ouverte au Registre des droits réels d'exploitation de ressources de l'État.

Le claim minier s'exerçant et situé en la Ville de Fermont, circonscription foncière de Saguenay, portant le numéro CDC99890 inscrit au Registre public des droits miniers, réels et immobiliers tenu par le Ministère de l'Énergie et des Ressources naturelles au nom de BLOOM LAKE GENERAL PARTNER LIMITED, à titre et en sa qualité de « general partner » de THE BLOOM LAKE IRON ORE MINE LIMITED PARTNERSHIP pour lequel aucune fiche immobilière établie sous un numéro d'ordre n'a été ouverte au Registre des droits réels d'exploitation de ressources de l'État.

Le claim minier s'exerçant et situé en la Ville de Fermont, circonscription foncière de Saguenay, portant le numéro CDC99891 inscrit au Registre public des droits miniers, réels et immobiliers tenu par le Ministère de l'Énergie et des Ressources naturelles au nom de BLOOM LAKE GENERAL PARTNER LIMITED, à titre et en sa qualité de « general partner » de THE BLOOM LAKE IRON ORE MINE LIMITED PARTNERSHIP pour lequel aucune fiche immobilière établie sous un numéro d'ordre n'a été ouverte au Registre des droits réels d'exploitation de ressources de l'État.

Le claim minier s'exerçant et situé en la Ville de Fermont, circonscription foncière de Saguenay, portant le numéro CDC99892 inscrit au Registre public des droits miniers, réels et immobiliers tenu par le Ministère de l'Énergie et des Ressources naturelles au nom de BLOOM LAKE GENERAL PARTNER LIMITED, à titre et en sa qualité de « general partner » de THE BLOOM LAKE IRON ORE MINE LIMITED PARTNERSHIP pour lequel aucune fiche immobilière établie sous un numéro d'ordre n'a été ouverte au Registre des droits réels d'exploitation de ressources de l'État.

Le claim minier s'exerçant et situé en la Ville de Fermont, circonscription foncière de Saguenay, portant le numéro CDC99896 inscrit au Registre public des droits miniers, réels et immobiliers tenu par le Ministère de l'Énergie et des Ressources naturelles au nom de BLOOM LAKE GENERAL PARTNER LIMITED, à titre et en sa qualité de « general partner » de THE BLOOM LAKE IRON ORE MINE LIMITED PARTNERSHIP pour lequel aucune fiche immobilière établie sous un numéro d'ordre n'a été ouverte au Registre des droits réels d'exploitation de ressources de l'État.

Le claim minier s'exerçant et situé en la Ville de Fermont, circonscription foncière de Saguenay, portant le numéro CDC99897 inscrit au Registre public des droits miniers, réels et immobiliers tenu par le Ministère de l'Énergie et des Ressources naturelles au nom de BLOOM LAKE GENERAL PARTNER LIMITED, à titre et en sa qualité de « general partner » de THE BLOOM LAKE IRON ORE MINE LIMITED PARTNERSHIP pour lequel aucune fiche immobilière établie sous un numéro d'ordre n'a été ouverte au Registre des droits réels d'exploitation de ressources de l'État.

Le claim minier s'exerçant et situé en la Ville de Fermont, circonscription foncière de Saguenay, portant le numéro CDC99898 inscrit au Registre public des droits miniers, réels et immobiliers tenu par le Ministère de l'Énergie et des Ressources naturelles au nom de BLOOM LAKE GENERAL PARTNER LIMITED, à titre et en sa qualité de « general partner » de THE BLOOM LAKE IRON ORE MINE LIMITED PARTNERSHIP pour lequel aucune fiche immobilière établie sous un numéro d'ordre n'a été ouverte au Registre des droits réels d'exploitation de ressources de l'État.

Le claim minier s'exerçant et situé en la Ville de Fermont, circonscription foncière de Saguenay, portant le numéro CDC99904 inscrit au Registre public des droits miniers, réels et immobiliers tenu par le Ministère de l'Énergie et des Ressources naturelles au nom de BLOOM LAKE GENERAL PARTNER LIMITED, à titre et en sa qualité de « general partner » de THE BLOOM LAKE IRON ORE MINE LIMITED PARTNERSHIP pour lequel aucune fiche immobilière établie sous un numéro d'ordre n'a été ouverte au Registre des droits réels d'exploitation de ressources de l'État.

Le claim minier s'exerçant et situé en la Ville de Fermont, circonscription foncière de Saguenay, portant le numéro CDC99905 inscrit au Registre public des droits miniers, réels et immobiliers tenu par le Ministère de l'Énergie et des Ressources naturelles au nom de BLOOM LAKE GENERAL PARTNER LIMITED, à titre et en sa qualité de « general partner » de THE BLOOM LAKE IRON ORE MINE LIMITED PARTNERSHIP pour lequel aucune fiche immobilière établie sous un numéro d'ordre n'a été ouverte au Registre des droits réels d'exploitation de ressources de l'État.

Le claim minier s'exerçant et situé dans le Territoire non-organisé de Rivière-Mouchalagane, circonscription foncière de Saguenay, portant le numéro CDC99936 inscrit au Registre public des droits miniers, réels et immobiliers tenu par le Ministère de l'Énergie et des Ressources naturelles au nom de BLOOM LAKE GENERAL PARTNER LIMITED, à titre et en sa qualité de « general partner » de THE BLOOM LAKE IRON ORE MINE LIMITED PARTNERSHIP pour lequel aucune fiche immobilière établie sous un numéro d'ordre

n'a été ouverte au Registre des droits réels d'exploitation de ressources de l'État.

Le claim minier s'exerçant et situé dans le Territoire non-organisé de Rivière-Mouchalagane, circonscription foncière de Saguenay, portant le numéro CDC99937 inscrit au Registre public des droits miniers, réels et immobiliers tenu par le Ministère de l'Énergie et des Ressources naturelles au nom de BLOOM LAKE GENERAL PARTNER LIMITED, à titre et en sa qualité de « general partner » de THE BLOOM LAKE IRON ORE MINE LIMITED PARTNERSHIP pour lequel aucune fiche immobilière établie sous un numéro d'ordre n'a été ouverte au Registre des droits réels d'exploitation de ressources de l'État.

Le claim minier s'exerçant et situé dans le Territoire non-organisé de Rivière-Mouchalagane, circonscription foncière de Saguenay, portant le numéro CDC99938 inscrit au Registre public des droits miniers, réels et immobiliers tenu par le Ministère de l'Énergie et des Ressources naturelles au nom de BLOOM LAKE GENERAL PARTNER LIMITED, à titre et en sa qualité de « general partner » de THE BLOOM LAKE IRON ORE MINE LIMITED PARTNERSHIP pour lequel aucune fiche immobilière établie sous un numéro d'ordre n'a été ouverte au Registre des droits réels d'exploitation de ressources de l'État.

Le claim minier s'exerçant et situé dans le Territoire non-organisé de Rivière-Mouchalagane, circonscription foncière de Saguenay, portant le numéro CDC99939 inscrit au Registre public des droits miniers, réels et immobiliers tenu par le Ministère de l'Énergie et des Ressources naturelles au nom de BLOOM LAKE GENERAL PARTNER LIMITED, à titre et en sa qualité de « general partner » de THE BLOOM LAKE IRON ORE MINE LIMITED PARTNERSHIP pour lequel aucune fiche immobilière établie sous un numéro d'ordre n'a été ouverte au Registre des droits réels d'exploitation de ressources de l'État.

Le claim minier s'exerçant et situé en la Ville de Fermont, circonscription foncière de Saguenay, portant le numéro CDC99951 inscrit au Registre public des droits miniers, réels et immobiliers tenu par le Ministère de l'Énergie et des Ressources naturelles au nom de BLOOM LAKE GENERAL PARTNER LIMITED, à titre et en sa qualité de « general partner » de THE BLOOM LAKE IRON ORE MINE LIMITED PARTNERSHIP pour lequel aucune fiche immobilière établie sous un numéro d'ordre n'a été ouverte au Registre des droits réels d'exploitation de ressources de l'État.

Le claim minier s'exerçant et situé en la Ville de Fermont, circonscription foncière de Saguenay, portant le numéro CDC99952

inscrit au Registre public des droits miniers, réels et immobiliers tenu par le Ministère de l'Énergie et des Ressources naturelles au nom de BLOOM LAKE GENERAL PARTNER LIMITED, à titre et en sa qualité de « general partner » de THE BLOOM LAKE IRON ORE MINE LIMITED PARTNERSHIP pour lequel aucune fiche immobilière établie sous un numéro d'ordre n'a été ouverte au Registre des droits réels d'exploitation de ressources de l'État.

Le claim minier s'exerçant et situé en la Ville de Fermont, circonscription foncière de Saguenay, portant le numéro CDC99953 inscrit au Registre public des droits miniers, réels et immobiliers tenu par le Ministère de l'Énergie et des Ressources naturelles au nom de BLOOM LAKE GENERAL PARTNER LIMITED, à titre et en sa qualité de « general partner » de THE BLOOM LAKE IRON ORE MINE LIMITED PARTNERSHIP pour lequel aucune fiche immobilière établie sous un numéro d'ordre n'a été ouverte au Registre des droits réels d'exploitation de ressources de l'État.

Le claim minier s'exerçant et situé en la Ville de Fermont, circonscription foncière de Saguenay, portant le numéro CDC99954 inscrit au Registre public des droits miniers, réels et immobiliers tenu par le Ministère de l'Énergie et des Ressources naturelles au nom de BLOOM LAKE GENERAL PARTNER LIMITED, à titre et en sa qualité de « general partner » de THE BLOOM LAKE IRON ORE MINE LIMITED PARTNERSHIP pour lequel aucune fiche immobilière établie sous un numéro d'ordre n'a été ouverte au Registre des droits réels d'exploitation de ressources de l'État.

Le claim minier s'exerçant et situé en la Ville de Fermont, circonscription foncière de Saguenay, portant le numéro CDC99956 inscrit au Registre public des droits miniers, réels et immobiliers tenu par le Ministère de l'Énergie et des Ressources naturelles au nom de BLOOM LAKE GENERAL PARTNER LIMITED, à titre et en sa qualité de « general partner » de THE BLOOM LAKE IRON ORE MINE LIMITED PARTNERSHIP pour lequel aucune fiche immobilière établie sous un numéro d'ordre n'a été ouverte au Registre des droits réels d'exploitation de ressources de l'État.

Le claim minier s'exerçant et situé en la Ville de Fermont, circonscription foncière de Saguenay, portant le numéro CDC99957 inscrit au Registre public des droits miniers, réels et immobiliers tenu par le Ministère de l'Énergie et des Ressources naturelles au nom de BLOOM LAKE GENERAL PARTNER LIMITED, à titre et en sa qualité de « general partner » de THE BLOOM LAKE IRON ORE MINE LIMITED PARTNERSHIP pour lequel aucune fiche immobilière établie sous un numéro d'ordre n'a été ouverte au Registre des droits réels d'exploitation de ressources de l'État.

Le claim minier s'exerçant et situé dans le Territoire non-organisé de Rivière-Mouchalagane, circonscription foncière de Saguenay, portant le numéro CDC99969 inscrit au Registre public des droits miniers, réels et immobiliers tenu par le Ministère de l'Énergie et des Ressources naturelles au nom de BLOOM LAKE GENERAL PARTNER LIMITED, à titre et en sa qualité de « general partner » de THE BLOOM LAKE IRON ORE MINE LIMITED PARTNERSHIP pour lequel aucune fiche immobilière établie sous un numéro d'ordre n'a été ouverte au Registre des droits réels d'exploitation de ressources de l'État.

Le claim minier s'exerçant et situé dans le Territoire non-organisé de Rivière-Mouchalagane, circonscription foncière de Saguenay, portant le numéro CDC99970 inscrit au Registre public des droits miniers, réels et immobiliers tenu par le Ministère de l'Énergie et des Ressources naturelles au nom de BLOOM LAKE GENERAL PARTNER LIMITED, à titre et en sa qualité de « general partner » de THE BLOOM LAKE IRON ORE MINE LIMITED PARTNERSHIP pour lequel aucune fiche immobilière établie sous un numéro d'ordre n'a été ouverte au Registre des droits réels d'exploitation de ressources de l'État.

Le claim minier s'exerçant et situé dans le Territoire non-organisé de Rivière-Mouchalagane, circonscription foncière de Saguenay, portant le numéro CDC99971 inscrit au Registre public des droits miniers, réels et immobiliers tenu par le Ministère de l'Énergie et des Ressources naturelles au nom de BLOOM LAKE GENERAL PARTNER LIMITED, à titre et en sa qualité de « general partner » de THE BLOOM LAKE IRON ORE MINE LIMITED PARTNERSHIP pour lequel aucune fiche immobilière établie sous un numéro d'ordre n'a été ouverte au Registre des droits réels d'exploitation de ressources de l'État.

Le claim minier s'exerçant et situé dans le Territoire non-organisé de Rivière-Mouchalagane, circonscription foncière de Saguenay, portant le numéro CDC99972 inscrit au Registre public des droits miniers, réels et immobiliers tenu par le Ministère de l'Énergie et des Ressources naturelles au nom de BLOOM LAKE GENERAL PARTNER LIMITED, à titre et en sa qualité de « general partner » de THE BLOOM LAKE IRON ORE MINE LIMITED PARTNERSHIP pour lequel aucune fiche immobilière établie sous un numéro d'ordre n'a été ouverte au Registre des droits réels d'exploitation de ressources de l'État.

Le claim minier s'exerçant et situé en la Ville de Fermont et dans le Territoire non-organisé de Rivière-Mouchalagane, circonscription foncière de Saguenay, portant le numéro CDC2082925 inscrit au Registre public des droits miniers, réels et immobiliers tenu par le

Ministère de l'Énergie et des Ressources naturelles au nom de BLOOM LAKE GENERAL PARTNER LIMITED, à titre et en sa qualité de « general partner » de THE BLOOM LAKE IRON ORE MINE LIMITED PARTNERSHIP pour lequel aucune fiche immobilière établie sous un numéro d'ordre n'a été ouverte au Registre des droits réels d'exploitation de ressources de l'État.

Le claim minier s'exerçant et situé en la Ville de Fermont, circonscription foncière de Saguenay, portant le numéro CDC2082970 inscrit au Registre public des droits miniers, réels et immobiliers tenu par le Ministère de l'Énergie et des Ressources naturelles au nom de BLOOM LAKE GENERAL PARTNER LIMITED, à titre et en sa qualité de « general partner » de THE BLOOM LAKE IRON ORE MINE LIMITED PARTNERSHIP pour lequel aucune fiche immobilière établie sous un numéro d'ordre n'a été ouverte au Registre des droits réels d'exploitation de ressources de l'État.

DÉSIGNATION DU BIEN AU REGISTRE PUBLIC DES DROITS MINIERES, RÉELS ET IMMOBILIERS DU MINISTÈRE DE L'ÉNERGIE ET DES RESSOURCES NATURELLES :

Droit	Numéro
Bail Minier	BM877
Clain Minier	CDC98977
Clain Minier	CDC98978
Clain Minier	CDC98986
Clain Minier	CDC98994
Clain Minier	CDC98995
Clain Minier	CDC98884
Clain Minier	CDC98885
Clain Minier	CDC98886
Clain Minier	CDC98887
Clain Minier	CDC98888
Clain Minier	CDC98889
Clain Minier	CDC98890
Clain Minier	CDC98891
Clain Minier	CDC98892
Clain Minier	CDC98894
Clain Minier	CDC98895
Clain Minier	CDC98896
Clain Minier	CDC98897
Clain Minier	CDC98898
Clain Minier	CDC99902
Clain Minier	CDC99903
Clain Minier	CDC99904

Clain Minier	CDC99905
Clain Minier	CDC99910
Clain Minier	CDC99911
Clain Minier	CDC99918
Clain Minier	CDC99919
Clain Minier	CDC99935
Clain Minier	CDC99936
Clain Minier	CDC99937
Clain Minier	CDC99938
Clain Minier	CDC99939
Clain Minier	CDC99951
Clain Minier	CDC99952
Clain Minier	CDC99953
Clain Minier	CDC99954
Clain Minier	CDC99956
Clain Minier	CDC99957
Clain Minier	CDC99965
Clain Minier	CDC99966
Clain Minier	CDC99967
Clain Minier	CDC99968
Clain Minier	CDC99969
Clain Minier	CDC99970
Clain Minier	CDC99971
Clain Minier	CDC99972
Clain Minier	CDC1133844
Clain Minier	CDC1133845
Clain Minier	CDC1133846
Clain Minier	CDC1133847
Clain Minier	CDC2082920
Clain Minier	CDC2082921
Clain Minier	CDC2082922
Clain Minier	CDC2082923
Clain Minier	CDC2082925
Clain Minier	CDC2082926
Clain Minier	CDC2082927
Clain Minier	CDC2082928
Clain Minier	CDC2082929
Clain Minier	CDC2082930
Clain Minier	CDC2082931
Clain Minier	CDC2082932
Clain Minier	CDC2082933
Clain Minier	CDC2082934
Clain Minier	CDC2082935
Clain Minier	CDC2082936
Clain Minier	CDC2082937
Clain Minier	CDC2082938
Clain Minier	CDC2082939

Claim Minier	CDC2082940
Claim Minier	CDC2082941
Claim Minier	CDC2082942
Claim Minier	CDC2082943
Claim Minier	CDC2082944
Claim Minier	CDC2082945
Claim Minier	CDC2082946
Claim Minier	CDC2082947
Claim Minier	CDC2082948
Claim Minier	CDC2082949
Claim Minier	CDC2082950
Claim Minier	CDC2082951
Claim Minier	CDC2082952
Claim Minier	CDC2082953
Claim Minier	CDC2082954
Claim Minier	CDC2082955
Claim Minier	CDC2082956
Claim Minier	CDC2082957
Claim Minier	CDC2082958
Claim Minier	CDC2082959
Claim Minier	CDC2082960
Claim Minier	CDC2082961
Claim Minier	CDC2082962
Claim Minier	CDC2082963
Claim Minier	CDC2082964
Claim Minier	CDC2082965
Claim Minier	CDC2082966
Claim Minier	CDC2082967
Claim Minier	CDC2082968
Claim Minier	CDC2082969
Claim Minier	CDC2082970
Claim Minier	CDC2082971
Claim Minier	CDC2082972
Claim Minier	CDC2082973
Claim Minier	CDC2082974
Claim Minier	CDC2082975
Claim Minier	CDC2082976
Claim Minier	CDC2082977
Claim Minier	CDC2082978
Claim Minier	CDC2082979
Claim Minier	CDC2082980
Claim Minier	CDC2082981
Claim Minier	CDC2177003
Claim Minier	CDC2183070
Claim Minier	CDC2188096

Ci-avant et ci-après collectivement appelés « l'immeuble ».

DÉFAUT DE LA DÉBITRICE :

La Débitrice est en défaut envers le Créancier, aux termes d'un contrat de vente relativement à la fourniture de matériaux au bénéfice de l'immeuble ci-dessus désigné et suivant l'Avis d'hypothèque légale susdit, de payer un solde contractuel en capital se chiffrant à 28 720,76 \$, incluant les taxes applicables, mais en sus des intérêts, des frais de préparation, d'inscription et de signification de la présente et de tous les autres frais réclamables en vertu de la Loi, conformément à l'article 2761 C.c.Q..

Le solde de la créance en capital et intérêts (24 % par année, après net 30 jours pour chacune des factures) restant dû en date du 2 mars 2015 est de **VINGT-NEUF MILLE QUATRE CENT QUINZE DOLLARS ET DIX-SEPT CENTS (29 415,17 \$)**.

EN CONSÉQUENCE, soyez avisé que le Créancier, sujet et sous réserve de ses autres droits et recours, entend exercer le droit hypothécaire de vente sous contrôle de justice sur l'immeuble ci-avant désigné, et ce, dès l'expiration d'un délai de soixante (60) jours calculé à compter de la date d'inscription du présent préavis, pour ainsi le faire vendre sous contrôle de justice et payer le solde et le défaut susmentionné.


Vous, Propriétaire et Titulaire(s), êtes donc sommés de délaisser l'immeuble ci-avant désigné avant l'expiration de ce délai de rigueur de soixante (60) jours prévu au présent préavis.

Si vous consentez à un tel délaissement dans ce délai imparti de soixante (60) jours, veuillez en aviser par écrit le soussigné et en signant un acte de délaissement volontairement consenti dans la forme pouvant en permettre la publication, vous éviterez qu'un jugement en délaissement forcé soit rendu contre vous.

Vous-mêmes, Propriétaire et Titulaire(s), ou tout autre intéressé, incluant la Débitrice, avez le droit de remédier au défaut susdit et de faire échec à l'exercice du droit du Créancier en lui payant ce qui lui est dû et en remédiant à toute omission ou à toute contravention mentionnée dans le présent préavis et à toute autre omission ou contravention subséquente et, dans l'un ou l'autre cas, en payant les frais engagés. Ce droit peut être exercé jusqu'à ce que le bien ait été vendu sous contrôle de justice.

Le présent préavis vous est envoyé en vertu des articles 2557 et suivants du *Code civil du Québec* et de l'article 244 de la *Loi sur la faillite et l'insolvabilité*.

VEUILLEZ IMMÉDIATEMENT AGIR EN CONSÉQUENCE.


ME THOMAS CLICHE, avocat
DUNTON RAINVILLE S.E.N.C.R.L.
Tour de la Bourse, 43^{ème} étage
800, Square Victoria, C.P. 303
Montréal (Québec) H4Z 1H1

POUR : WESCO DISTRIBUTION CANADA LP

DÉCLARATION D'ATTESTATION
(articles 2991 et 2993 C.c.Q.)

Je, soussignée, Me Vanessa Langlois, avocate, atteste que :

- 1- J'ai vérifié l'identité, la qualité et la capacité de la partie donnant le Préavis d'exercice du droit hypothécaire de vente sous contrôle de justice signé ce jour à Montréal par Me THOMAS CLICHE pour WESCO DISTRIBUTION CANADA LP;
- 2- Le Préavis d'exercice du droit hypothécaire de vente sous contrôle de justice susdit traduit la volonté exprimée par le Créancier;
- 3- Le Préavis d'exercice du droit hypothécaire de vente sous contrôle de justice susdit est valide quant à sa forme;
- 4- Le contenu de Préavis d'exercice du droit hypothécaire de vente sous contrôle de justice susdit est exact, et;
- 5- Le Préavis d'exercice du droit hypothécaire de vente sous contrôle de justice susdit n'est pas publié.

ATTESTÉ À Montréal, ce 2 mars 2015, par Me Vanessa Langlois, avocate dûment inscrite au Tableau de l'Ordre du Barreau du Québec, ayant son bureau et sa pratique au sein de l'étude *Dunton Rainville s.e.n.c.r.l.*, sise à la Tour de la Bourse, 43^{ème} étage, 800, Square Victoria, C.P. 303, Montréal, Québec, H4Z 1H1.


Me VANESSA LANGLOIS, avocate

ME(S): DUNTON RAINVILLE
Y/F: 72828
TELEPHONE: 514-866-6743
CANADA
PROVINCE OF QUÉBEC
CIRCONSCRIPTION FONCIÈRE DE SAGUENAY

WESCO DISTRIBUTION CANADA LP

Le Constituant et Créancier

c.

MINISTÈRE DE L'ÉNERGIE ET DES RESSOURCES
NATURELLES

Propriétaire inscrite

BLOOM LAKE GENERAL PARTNER LIMITED ET
THE BLOOM LAKE IRON ORE MINE LIMITED
PARTNERSHIP

Propriétaires, locataires et/ou Titulaires


AFFIDAVIT OF SERVICE

I, the undersigned, **MARK McROBERTS**, Process Server and person of age of majority of the City of Toronto, in the Province of Ontario **MAKE OATH AND SAY** that on March 26, 2015 at 11:12 hours, I served **FTI CONSULTING** with a true copy of **PRÉAVIS D'EXERCICE DU DROIT HYPOTHÉCAIRE DE VENTE SOUS CONTRÔLE DE JUSTICE** by delivering to and then leaving the aforesaid as follows:

TO: **Linda Kelly**, a reasonable person and Administrator, authorized to accept such for **FTI Consulting** at 79 Wellington Street West, Suite 2010, Toronto, Province of Ontario.

AND I HAVE SIGNED AT TORONTO

This 26th day of March, 2015



Mark McRoberts

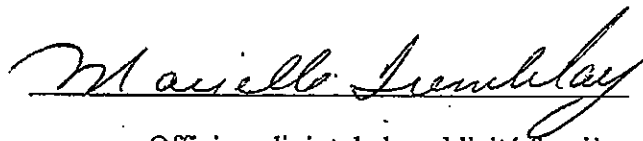
SWORN BEFORE ME AT TORONTO



Commissioner for taking Affidavits
Pursuant to the Commissioners for taking
Affidavits Act, Revised Statutes of Ontario
1990, chapter C.17, as amended

Christine Laura McRoberts, a Commissioner, etc.,
Province of Ontario, for McRoberts Legal
Services Inc., and for process serving only.
Revised November 23, 2016.

Je certifie que la réquisition présentée le 2015-04-13 à 14:10 a été inscrite au Livre
foncier de la circonscription foncière de Saguenay
sous le numéro 21 452 903.



Officier adjoint de la publicité foncière

Identification de la réquisition

Mode de présentation :	Avis	
Forme :	Sous seing privé	
Nature générale :	Préavis d'exercice - Vente sous contrôle justice	
Nom des parties :	Créancier	WESCO DISTRIBUTION CANADA LP
	Débiteur	BLOOM LAKE GENERAL PARTNER LIMITED
		MINISTÈRE DE L'ÉNERGIE ET DES RESSOURCES NATURELLES, (propriétaire) et autres



Bordereau d'inscription

Information sur le document

Circonscription foncière : Saguenay
Date du document : 2015-03-02
Réquisition : Droits (Acte au long)
Forme légale : Sous seing privé
Nature : Préavis d'exercice - Vente sous contrôle justice
Créancier : WESCO DISTRIBUTION CANADA LP
Débiteur : 7583168 CANADA INC. et al.
Date d'impression : 2015-04-13
Date limite de présentation : 2015-05-14

2015-04-13

14:10
heure-mkrute

21 452 903

WESCO DISTRIBUTION CANADA LP

Créancier (e)

VS

7583168 CANADA INC. (LES ENTREPRISES
ELECTRO SÉLECT)

Débiteur (trice)

ET

MINISTÈRE DE L'ÉNERGIE ET DES
RESSOURCES NATURELLES
BLOOM LAKE GENERAL PARTNER
LIMITED ET ALS

Propriétaire

AFFIDAVIT SELON L'ARTICLE 146 C.P.C.

Je, soussigné(e), Bernard Lévesque, huissier de justice de la province de Québec, ayant un bureau d'affaires au 7 J.Bte-Franquelin, Baie-Comeau, QC, CANADA, G4Z 2E5 :

Dépose et dis:

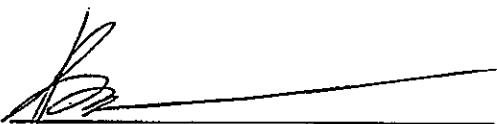
J'ai adressé LE PRÉSENT PRÉAVIS D'EXERCICE D'UN DROIT HYPOTHÉCAIRE DE VENTE SOUS CONTRÔLE DE JUSTICE ET DÉCLARATION D'ATTESTATION)ART. 2991ET 2993 c.c.q), sous pli cacheté à 7583168 CANADA INC. (LES ENTREPRISES ELECTRO SÉLECT), au 2 RUE DUCHESNEAU, FERMONT, QC, CANADA

Les procédures ont été livrées le 30 mars 2015, ainsi qu'en fait foi le certificat de confirmation de la livraison de postes Canada par le destinataire ou son représentant, LINDA, avis de réception NO: RN 032 833 694 CA

Selon l'article 122 C.p.c., je demeure à plus de 50 km de cet endroit.

Fait et signé à Baie-Comeau, le 30 mars 2015

Signification	8,00 \$
Honoraires huissiers	25,00 \$
Poste	20,00 \$
SOUS-TOTAL	53,00 \$
TPS	2,65 \$
TVQ	5,29 \$
TOTAL	60,94 \$



Bernard Lévesque,
Permis # 0020

DUNTON RAINVILLE, AVOCATS (5148666743)

(S) ADMIN E0330 I0401-10:10 REF:25841-2-2-1

a/s : ME THOMAS CLICHE

v/d : 72 828

ÉTUDE BERNARD LEVESQUE, HUISSIERS DE JUSTICE INC.

7 J.Bte-Franquelin

Baie-Comeau, QC, CA, G4Z 2E5

Tél. : (418) 296-6658 Fax : (418) 296-6659

T.P.S. : 841515455RT0001 T.V.Q. : 1215758504TQ0001



Numéro de repérage

RN032833694CA

Type de produit: Poste-lettres

Livraison prévue : 2015/04/02

Historique de suivi

Date	Heure	Emplacement	Description	Point de vente	Nom du signataire
2015/03/30	13:31	FERMONT	Article livré avec succès		
2015/03/30	13:31		Image de la signature enregistrée pour consultation en ligne		LINDA
2015/03/26	09:32	FERMONT	Tentative de livraison. Une carte avis indique où l'article peut être ramassé.		
2015/03/25	12:14	BAIE-COMEAU	Article accepté au bureau de poste		

Options et caractéristiques d'expédition pour cet article

Signature Requise

Je soussigné(e), MARTIN CHENEL, huissier de justice de la province de Québec, ayant mon domicile professionnel au 800 BOULEVARD DES CAPUCINS, QUÉBEC, QC, CANADA, G1J 3R8, certifié par le présent sous mon serment d'office que le 27 mars 2015 à 13:30 heures,

je me suis personnellement transporté(e)

au 5700 4E AVENUE OUEST #A-301, QUÉBEC, QC, CANADA.

Là étant, j'ai signifié LE PRÉSENT PRÉAVIS D'EXERCICE DU DROIT HYPOTHÉCAIRE DE VENTE SOUS CONTRÔLE DE JUSTICE ET DÉCLARATION D'ATTESTATION

à **MINISTÈRE DE L'ÉNERGIE ET DES RESSOURCES NATURELLES,**

en laissant copie certifiée conforme de ladite procédure

à une personne raisonnable, employée et qui a la garde de l'établissement d'entreprise, laquelle s'étant nommée comme étant Nathalie Fortin

WESCO DISTRIBUTION CANADA LP

Constituant(e) et créancier(ière)

C

7583168 CANADA INC. (LES ENTREPRISES ÉLECTRO SÉLECT)

Débiteur(s)-Débitrice(s)

ET

MINISTÈRE DE L'ÉNERGIE ET DES RESSOURCES NATURELLES

Propriétaire inscrit(e)

ET

**BLOOM LAKE GENERAL PARTNER LIMITED
THE BLOOM LAKE IRON ORE MINE LIMITED
PARTNERSHIP**

KILOMÈTRE (S)	11,92 \$
SIGNIFICATION	8,00 \$
SOUS-TOTAL	19,92 \$

Autres frais :

(non assujettis à la taxation)

GESTION

6,00 \$

SOUS-TOTAL

6,00 \$

TOTAL AVANT TAXES 25,92 \$

TPS 1,30 \$

TVQ 2,59 \$

TOTAL 29,81 \$

J'ai noté au verso de ladite copie certifiée conforme, sous ma signature, la date et l'heure de signification.

Le total de mes honoraires et débours s'élève à 29.81\$. La distance autorisée est de 8 kilomètre(s) La distance nécessairement parcourue est de 8 kilomètre(s) La distance facturée est de 8 kilomètre(s)

Je dresse en conséquence le présent procès-verbal de signification pour servir et valoir ce que de droit.

QUEBEC, le 27 mars 2015


MARTIN CHENEL, huissier de justice
Permis # 919

SAULNIER ROBILLARD LORTIE, HUISSIERS

No d'inventaire : 203149-1-1-1

EFD

a/s : DUNTON RAINVILLE

v/d : 72 828



GAGNON SÉNÉCHAL COULOMBE INC.

HUISSIERS DE JUSTICE

800 BOULEVARD DES CAPUCINS

QUÉBEC, QC, CA, G1J 3R8

Tél. : (418) 648-1717 Fax : (418) 522-9911

T.P.S. 834606063RT0001

T.V.Q. 1215979268TQ0001

Je soussigné(e), MARTIN CHENEL, huissier de justice de la province de Québec, ayant mon domicile professionnel au 800 BOULEVARD DES CAPUCINS, QUÉBEC, QC, CANADA, G1J 3R8, certifié par le présent sous mon serment d'office que le 27 mars 2015 à 13:30 heures,

je me suis personnellement transporté(e)

au 5700 4E AVENUE OUEST #A-301, QUÉBEC, QC, CANADA.

Là étant, j'ai signifié LE PRÉSENT PRÉAVIS D'EXERCICE DU DROIT HYPOTHÉCAIRE DE VENTE SOUS CONTRÔLE DE JUSTICE ET DÉCLARATION D'ATTESTATION

à REGISTRE DES DROITS RÉELS D'EXPLOITATION DES RESSOURCES DE L'ÉTAT,

en laissant copie certifiée conforme de ladite procédure


à une personne raisonnable, employée et qui a la garde de l'établissement d'entreprise, laquelle s'étant nommée comme étant Nathalie Fortin

J'ai noté au verso de ladite copie certifiée conforme, sous ma signature, la date et l'heure de signification.

Le total de mes honoraires et débours s'élève à 9.20\$.

Je dresse en conséquence le présent procès-verbal de signification pour servir et valoir ce que de droit.

QUÉBEC, le 27 mars 2015


MARTIN CHENEL, huissier de justice
Permis # 919

WESCO DISTRIBUTION CANADA LP

Constituant(e) et créancier(ière)

C

7583168 CANADA INC. (LES ENTREPRISES ÉLECTRO SÉLECT)

Débitteur(s)-Débitrice(s)

ET

MINISTÈRE DE L'ÉNERGIE ET DES RESSOURCES NATURELLES

Propriétaire inscrit(e)

ET

BLOOM LAKE GENERAL PARTNER LIMITED
THE BLOOM LAKE IRON ORE MINE LIMITED
PARTNERSHIP

SIGNIFICATION	8,00 \$
SOUS-TOTAL	8,00 \$
TPS	0,40 \$
TVQ	0,80 \$
TOTAL	9,20 \$

SAULNIER ROBILLARD LORTIE, HUISSIERS

No d'inventaire : 203149-1-2-1
EFD

a/s : DUNTON RAINVILLE

v/d : 72 828



GAGNON SÉNÉCHAL COULOMBE INC.

HUISSIERS DE JUSTICE

800 BOULEVARD DES CAPUCINS

QUÉBEC, QC, CA, G1J 3R8

Tél. : (418) 648-1717 Fax : (418) 522-9911

T.P.S. 834606063RT0001

T.V.Q. 1215979268TQ0001

NO.: .

Mes Dunton, Rainville, avocats * MTL
ME THOMAS CLICHE
V.D.: 72 828

Date présent. :

Personne Ress.: CELINE CARIGNAN LINDA LAFORTUNE
Notre dossier : 3868939-03 SG 24

WESCO DISTRIBUTION CANADA LP
Constituant et créancier
7583168 CANADA INC. (LES ENTREPRISES
ELECTRO SELECT)
PARTIE DEBITRICE
MINISTERE DE L'ENERGIE ET DES RESSOURCES
NATURELLES
Propriétaire inscrite
BLOOM LAKE GENERAL PARTNER LIMITED ET AL
Propriétaires, locataires et/ou
titulaires

- RAPPORT DE SIGNIFICATION -

Je, soussigné(e), SIMON GOSSELIN, HUISSIER DE JUSTICE du Québec, ayant un bureau d'affaires au 407 Saint-Laurent, Montréal (514-878-3143) certifie sous mon serment d'office que:

LE 25ième jour de mars 2015 à 10:15 heures

J'ai signifié, à l'intention de son destinataire, la COPIE CERTIFIEE CONFORME de l'acte de procédure suivant PREAVIS D'EXERCICE DU DROIT HYPOTHECAIRE DE VENTE SOUS CONTROLE DE JUSTICE ET DECLARATION D'ATTESTATION à:

**BLOOM LAKE IRON ORE MINE LIMITED PARTNERSHIP (NEQ 1165994436)
1155 RUE UNIVERSITY, BUR. 508, MONTREAL**

EN LAISSANT A SON ETABLISSEMENT D'ENTREPRISE, EN PARLANT A UNE PERSONNE RAISONNABLE QUI EN A LA GARDE ET AUTORISEE, LAQUELLE S'ETANT NOMMEE COMME ETANT MELANIE RODRIGUE.

J'ai noté sous ma signature, au verso de l'acte de procédure, la date et l'heure de la signification.

Montréal, ce 25ième jour de mars 2015


SIMON GOSSELIN, HUISSIER DE JUSTICE

Frais taxables

SIGNIFICATION 8.00
RED. LEGAL' 6.00

TPS: .70
TVQ: 1.40
SOUS-TOTAL: 16.10

Frais extra-judiciaires

TPS:
TVQ:
SOUS-TOTAL:

Honoraires	14.00
Déboursé(s)	
Sous-total	14.00
TPS (836365403)	.70
TVQ (1217079124)	1.40
Total	16.10

NO. : .

Mes Dunton, Rainville, avocats * MTL
ME THOMAS CLICHE
V.D.: 72 828

Date présent. :

Personne Ress.: CELINE CARIGNAN LINDA LAFORTUNE
Notre dossier : 3868939-02 SG 23

WESCO DISTRIBUTION CANADA LP
Constituant et créancier
7583168 CANADA INC. (LES ENTREPRISES
ELECTRO SELECT)
PARTIE DEBITRICE
MINISTERE DE L'ENERGIE ET DES RESSOURCES
NATURELLES
Propriétaire inscrite
BLOOM LAKE GENERAL PARTNER LIMITED ET AL
Propriétaires, locataires et/ou
titulaires

- RAPPORT DE SIGNIFICATION -

Je, soussigné(e), SIMON GOSSELIN, HUISSIER DE JUSTICE du Québec, ayant un bureau d'affaires au 407 Saint-Laurent, Montréal (514-878-3143) certifie sous mon serment d'office que:

LE 25ième jour de mars 2015 à 10:15 heures


J'ai signifié, à l'intention de son destinataire, la COPIE CERTIFIEE CONFORME de l'acte de procédure suivant PREAVIS D'EXERCICE DU DROIT HYPOTHECAIRE DE VENTE SOUS CONTROLE DE JUSTICE ET DECLARATION D'ATTESTATION à:

**BLOOM LAKE GENERAL PARTNER LIMITED (NEQ 1165995169)
1155 RUE UNIVERSITY, BUR. 508, MONTREAL**

EN LAISSANT A SON ETABLISSEMENT D'ENTREPRISE, EN PARLANT A UNE PERSONNE RAISONNABLE QUI EN A LA GARDE ET AUTORISEE, LAQUELLE S'ETANT NOMMEE COMME ETANT MELANIE RODRIGUE.

J'ai noté sous ma signature, au verso de l'acte de procédure, la date et l'heure de la signification.

Montréal, ce 25ième jour de mars 2015


SIMON GOSSELIN, HUISSIER DE JUSTICE

Frais taxables

SIGNIFICATION 8.00
RED. LEGAL 6.00
Routes 002km 2.98

TPS: .85
TVQ: 1.70
SOUS-TOTAL: 19.53

Frais extra-judiciaires

GESTION E.J. 6.00


TPS: .30
TVQ: .60
SOUS-TOTAL: 6.90

Honoraires	22.98
Déboursé(s)	
Sous-total	22.98
TPS (836365403)	1.15
TVQ (1217079124)	2.30
Total	26.43

FEUILLE SÉPARATRICE

PJ-9

SUPERIOR COURT
(Commercial Division)



CANADA
PROVINCE OF QUÉBEC
DISTRICT OF MONTRÉAL

No. 500-11-048114-157

DATE: MARCH 20, 2015

PRESIDING: HONORABLE STEPHEN W. HAMILTON, J.S.C

IN THE MATTER OF THE COMPANIES' CREDITORS ARRANGEMENT ACT, R.S.C 1985, c. C-36, AS AMENDED:

BLOOM LAKE GENERAL PARTNER LIMITED,
QUINTO MINING CORPORATION,
8568391 CANADA LIMITED
-and-
CLIFFS QUÉBEC IRON MINING ULC.

Petitioners / Respondents
-and-

THE BLOOM LAKE IRON ORE MINE LIMITED PARTNERSHIP
BLOOM LAKE RAILWAY COMPANY LIMITED

Mises-en-cause
-and-

FTI CONSULTING CANADA INC.

Monitor
-and-

WESCO DISTRIBUTION CANADA LP

Creditor / Petitioner

ORDER TEMPORARILY LIFTING THE STAY OF PROCEEDINGS
(Section 11.02 of the *Companies Creditors Arrangement Act*)

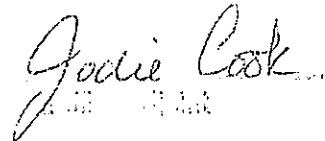
- [1] ON READING the Creditor / Petitioner's Motion entitled *Requête de la créancière pour lever temporairement la suspension des procédures* pursuant to Section 11.02 of the *Companies Creditors Arrangement Act* (the "CCAA"), corresponding to entry number ____ on the Court record print-out (the "Motion"), the affidavit and the exhibits in support thereof;
- [2] CONSIDERING the Motion, the affidavit and exhibits in support thereof;
- [3] CONSIDERING the absence of contestation by either the Petitioners / Respondents or the Monitor;
- [4] CONSIDERING paragraph 56 of the Order issued by the Honourable Justice Martin Castonguay, J.S.C. on January 27, 2015, as amended on February 20, 2015 (the "Initial Order");

WHEREFORE THE COURT:

- [5] GRANTS Creditor / Petitioner's Motion entitled *Requête de la créancière pour lever temporairement la suspension des procédures* (the "Motion");
- [6] DECLARES the stay of proceedings provided for in the Initial Order lifted on a *nunc pro tunc* basis; for the sole purpose of allowing the service and registration of the notice of legal hypothec registered on February 3, 2015, in the Land Registry for the Cadastral Division of Saguenay under number 21 331 044 (the "Wesco Legal Hypothec") as of that date;
- [7] LIFTS the stay of proceedings provided for in the Initial Order, for the sole purpose of allowing the service and registration of a prior notice of the exercise of a hypothecary right in respect of the Wesco Legal Hypothec;
- [8] THE WHOLE without costs.



STEPHEN W. HAMILTON, J.S.C



FEUILLE SÉPARATRICE

PJ-10

COUR DU QUÉBEC
(Chambre civile)

CANADA
PROVINCE DE QUÉBEC
DISTRICT DE MINGAN

N° : 650-22-003432-156

DATE : Le 7 août 2015

SOUS LA PRÉSIDENTE DE : Me ANNE-MARIE BÉDARD, G.C.Q. (JB4248)

WESCO DISTRIBUTION CANADA LP
Demanderesse

c.

7583168 CANADA INC., faisant affaires sous le nom **LES ENTREPRISES ÉLECTRO SÉLECT**
Défenderesse

JUGEMENT

- [1] Par requête introductive d'instance, la demanderesse réclame à la défenderesse la somme de 56 631,66\$ en action sur compte pour la fourniture de produits électriques de construction;
- [2] Vu la mise en demeure à la défenderesse;
- [3] Vu l'assignation à la défenderesse et son défaut de comparaître;
- [4] Vu l'inscription par défaut de comparaître, l'affidavit circonstancié et les pièces, la demanderesse a prouvé les allégations essentielles de la requête;

SERVICES JUDICIAIRES
10 AOUT 2015
DISTRICT DE MINGAN

POUR CES MOTIFS, LE TRIBUNAL :

- [5] **ACCUEILLE** la requête introductive d'instance;
- [6] **CONDAMNE** la défenderesse à payer à la demanderesse la somme de 56 631,66\$, avec intérêts au taux convenu de 24% l'an, à compter de l'échéance de chacune des factures, pièces P-2 et P-7 en liasses suivant le terme net de 30 jours;
- [7] **LE TOUT** avec dépens.



Me ANNE-MARIE BÉDARD,
GREFFIÈRE DE LA COUR DU QUÉBEC

COPIE CERTIFIÉE

Me Thomas Cliche, avocat
DUNTON RAINVILLE s.e.n.c.r.l.
Procureurs de la demanderesse

Maxie-Christine Lalonde
GACB / GACQ, IULF

FEUILLE SÉPARATRICE

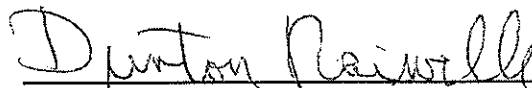
FEUILLE SÉPARATRICE

LISTE DE PIÈCES DISTINCTE

(Preuve de réclamation # 2)

- PIÈCE JOINTE 1 : Proposition datée du 20 juin 2014;
- PIÈCE JOINTE 2 : Commande datée du 15 septembre 2014;
- PIÈCE JOINTE 3 : Bon de livraison daté du 2 décembre 2014;
- PIÈCE JOINTE 4 : Facture numéro 978858;
- PIÈCE JOINTE 5 : Facture numéro 001837;
- PIÈCE JOINTE 6 : Dénonciation datée du 17 septembre 2014;
- PIÈCE JOINTE 7 : Avis d'hypothèque légale de la construction publié au Bureau de la publicité des droits de la circonscription foncière de Saguenay, sous le numéro 21 331 044;
- PIÈCE JOINTE 8 : Préavis d'exercice du recours hypothécaire de vente sous contrôle de justice publié au Bureau de la publicité des droits de la circonscription foncière de Saguenay, sous le numéro 21 452 903;
- PIÈCE JOINTE 9 : Jugement de la Cour supérieure, chambre commerciale, rendu le 20 mars 2015 dans le cadre du dossier judiciaire numéro 500-11-048114-157, et;
- PIÈCE JOINTE 10 : Jugement de la Cour du Québec, chambre civile, rendu le 7 août 2015 dans le cadre du dossier judiciaire numéro 650-22-003432-156.

Montréal, le 18 décembre 2015



DUNTON RAINVILLE S.E.N.C.R.L.

Procureurs de la Créancière Wesco
Distribution Canada LP

FEUILLE SÉPARATRICE

Lavallière, Nicole

De: Cliche, Thomas
Envoyé: 18 décembre 2015 14:30
À: 'bloomlake@fticonsulting.com'
Objet: Preuve de Réclamation # 2 – WESCO DISTRIBUTION CANADA LP
Pièces jointes: Preuve_de_Réclamation_#2_WESCO DISTRIBUTION CANADA LP.pdf;
Preuve_de_Réclamation_#2_WESCO DISTRIBUTION CANADA LP_annexe 1 de 11.pdf;
Preuve_de_Réclamation_#2_WESCO DISTRIBUTION CANADA LP_annexe 2 de 11.pdf;
Preuve_de_Réclamation_#2_WESCO DISTRIBUTION CANADA LP_annexe 3 de 11.pdf;
Preuve_de_Réclamation_#2_WESCO DISTRIBUTION CANADA LP_annexe 4 de 11.pdf;
Preuve_de_Réclamation_#2_WESCO DISTRIBUTION CANADA LP_annexe 5 de 11.pdf;
Preuve_de_Réclamation_#2_WESCO DISTRIBUTION CANADA LP_annexe 6 de 11.pdf;
Preuve_de_Réclamation_#2_WESCO DISTRIBUTION CANADA LP_annexe 7 de 11.pdf;
Preuve_de_Réclamation_#2_WESCO DISTRIBUTION CANADA LP_annexe 8 de 11.pdf;
Preuve_de_Réclamation_#2_WESCO DISTRIBUTION CANADA LP_annexe 9 de 11.pdf;
Preuve_de_Réclamation_#2_WESCO DISTRIBUTION CANADA LP_annexe 10 de 11.pdf;
Preuve_de_Réclamation_#2_WESCO DISTRIBUTION CANADA LP_annexe 11 de 11.pdf

SOUS TOUTES RÉSERVES

À qui de droit,

Suivant l'ordonnance sur la procédure de réclamations amendée rendue par l'Honorable Stephen W. Hamilton, J.C.S., en date du 16 novembre 2015 dans le cadre du dossier judiciaire numéro 500-11-048114-157, vous trouverez ci-joint la preuve de réclamation **# 2** de l'entité WESCO DISTRIBUTION CANADA LP.

Merci,

Thomas Cliche
Avocat

DUNTON RAINVILLE S.E.N.C.R.L.

Tour de la Bourse, 43e étage
800, Square Victoria, C.P. 303
Montréal (Québec) H4Z 1H1
Téléphone : 514 866-6743
Télécopieur : 514 866-8854

TCliche@DuntonRainville.com
www.DuntonRainville.com

AVIS: Ce courriel est destiné exclusivement au(x) destinataire(s) mentionné(s) ci-dessus et peut contenir de l'information privilégiée, confidentielle et/ou dispensée de divulgation aux termes des lois applicables. Tout autre lecteur est prié de noter qu'il est strictement interdit d'en divulguer le contenu, de le distribuer, copier ou utiliser. Toute personne à qui il parvient par mégarde est priée de l'effacer et de nous en avvertir par téléphone (514 866-6743).

NOTICE: This e-mail message is intended only for the named recipient(s) above and may contain information that is privileged, confidential and/or exempt from disclosure under applicable law. Any other party is put on notice that unauthorized disclosure, distribution, copying or use of this information is strictly prohibited. If you receive it in error, please delete this e-mail message and advise us immediately by telephone (514 866-6743).

Lavallière, Nicole

De: Administrateur
À: bloomlake@fticonsulting.com
Envoyé: 18 décembre 2015 14:32
Objet: Relayé : Preuve de Réclamation # 2 - WESCO DISTRIBUTION CANADA LP

La remise à ces destinataires ou groupes est achevée, mais aucune notification de remise n'a été envoyée par le serveur de destination :

bloomlake@fticonsulting.com

Objet : Preuve de Réclamation # 2 - WESCO DISTRIBUTION CANADA LP

Lavallière, Nicole

De: Bloomlake [Bloomlake@fticonsulting.com]
À: Cliche, Thomas
Envoyé: 18 décembre 2015 15:59
Objet: Lu : Preuve de Réclamation # 2 - WESCO DISTRIBUTION CANADA LP

Votre message

À :
Objet : Preuve de Réclamation # 2 - WESCO DISTRIBUTION CANADA LP
Envoyé : vendredi 18 décembre 2015 16:00:54 (UTC-05:00) Est (É.-U. et Canada)

a été lu le vendredi 18 décembre 2015 15:59:25 (UTC-05:00) Est (É.-U. et Canada).

500-11-048114-157

N°

COUR SUPÉRIEURE (CH. COMMERCIALE)
DISTRICT DE MONTRÉAL

BLOOM LAKE GENERAL PARTNER LIMITED,
QUINTO MINING CORPORATION, 8568391 CANADA
LIMITED ET CLIFFS QUÉBEC MINE DE FER ULC
Débitrices

et

SOCIÉTÉ EN COMMANDITE MINE DE FER DU LAC
BLOOM

et

BLOOM LAKE RAILWAY COMPANY LIMITED
Mises-en-cause

et

FTI CONSULTING CANADA INC.

Contrôleur

et

WESCO DISTRIBUTION CANADA LP

Créancière / Opposante

PIÈCE O-2

COPIE

BD 2164

N/D

72 467

Me Thomas Cliche

Me tcliche@duntonrainville.com

DUNTON RAINVILLE
AVOCATS
BARRISTERS & SOLICITORS

Tour de la Bourse, 43^e étage
800, Square Victoria, C.P. 303
Montréal (Québec) H4Z 1H1

Téléphone: 514 866-6743 Télécopieur: 514 866-8854
DUNTON RAINVILLE S.E.N.C.R.L.